
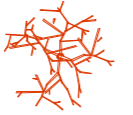


**FORESTACION**  
Esc 1:1000



**DESIGNACION**

ACER PLASMATUM 

RHUS THYPINA 

NOTA: A la fecha no existen avance de forestación.  
Todas las especies van separadas una distancia de 7,00m.

**CROQUIS LOTEO**  
Esc 1:2000

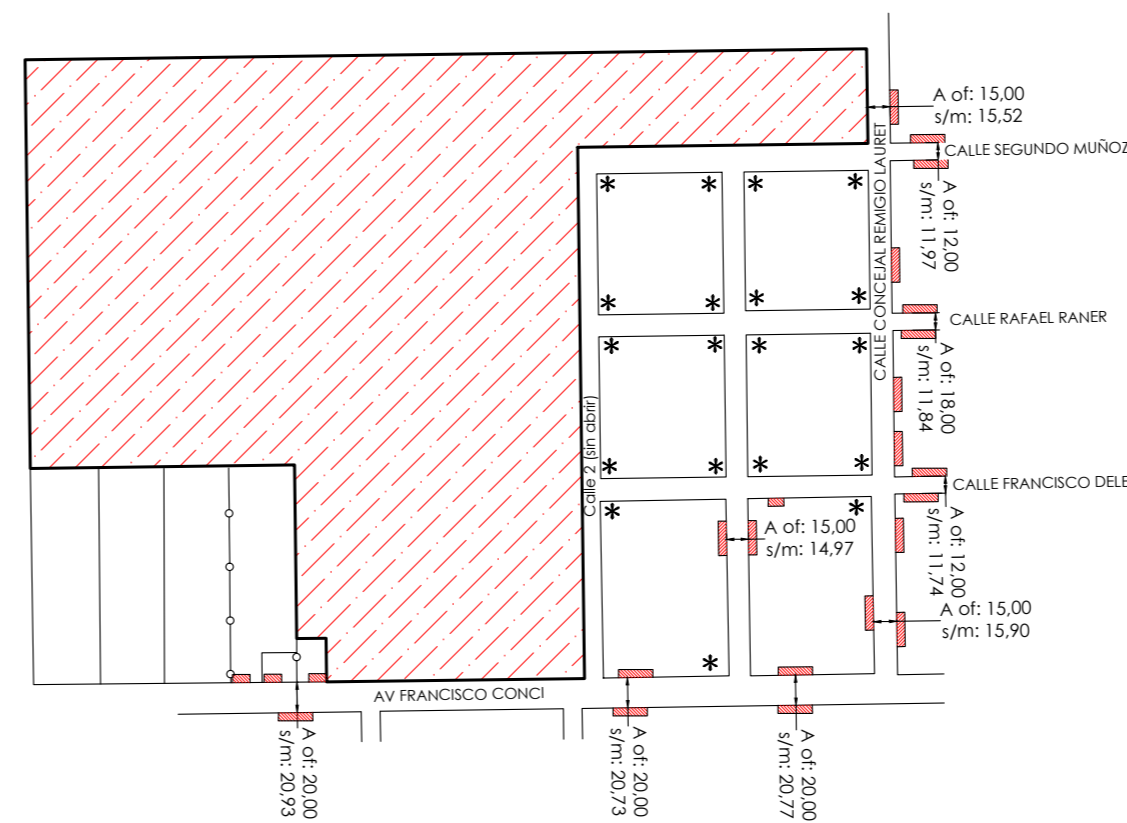


**LOS VIÑEDOS**

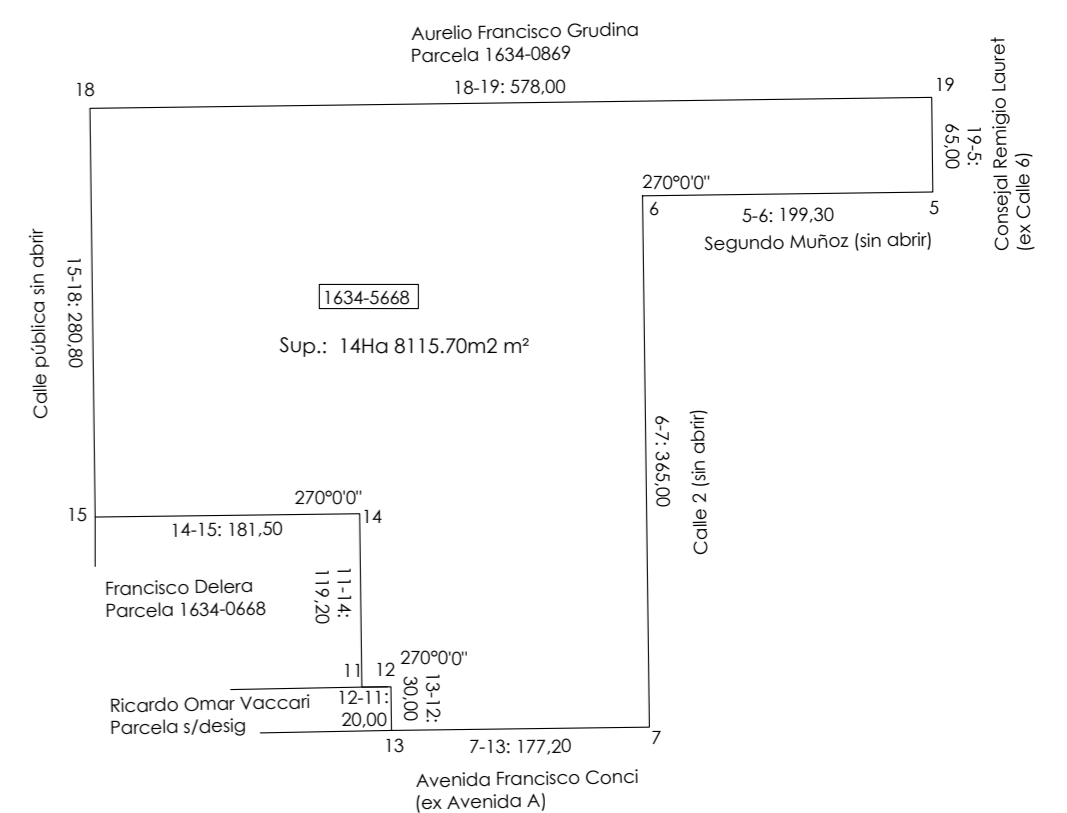
Todos los lotes se encuentran baldíos.

Total: 162 lotes  
Espacio verdes: 9

**CROQUIS DE UBICACION**  
Esc 1:5000



**CROQUIS TERRENO**  
Esc 1:5000



VISADO DIGITAL NO PRESENCIAL  
Expediente Técnico N°: 1-133703 Fecha de visado: 03/08/2022

Este estudio se realizó en el marco de la transición al Sistema de Justicia Electrónica, y tiene carácter de estudio digital. El usuario responsable de la información es el profesional responsable. No se garantiza la exactitud de los datos ni la responsabilidad. Para cualquier consulta del presente documento, favor dirigirse al "Sistema de Justicia Electrónica" en www.mec.gov.ar o al correo electrónico: sje@mec.gov.ar

		PROVINCIA DE CORDOBA MINISTERIO DE AGUA AMBIENTE Y SERVICIOS PUBLICOS	
PROYECTO: LOTEOS LOS VIÑEDOS			
OBRA: LAURET REMIGIO OSCAR LAURET LAURA INES LAURET NOEMI ALICIA DEL VALLE			
PLANO: Plan de Forestación			PLANO N°: 0 0 1
TOPOGRAFIA: ANTECEDENTES: PROYECTO: ING. BERGOGLIO AYLEN DIBUJO:			LOCALIDAD: Colonia Tirolesa
ESCALA: 1:100		FECHA:	
SECRETARIO:		DIRECTOR DE ESTUDIOS Y PROYECTOS:	
JEFE DE AREA:		Firmado digitalmente por BERGOGLIO AYLEN del Valle Fecha: 2022.08.16 13:44:49 -0500	