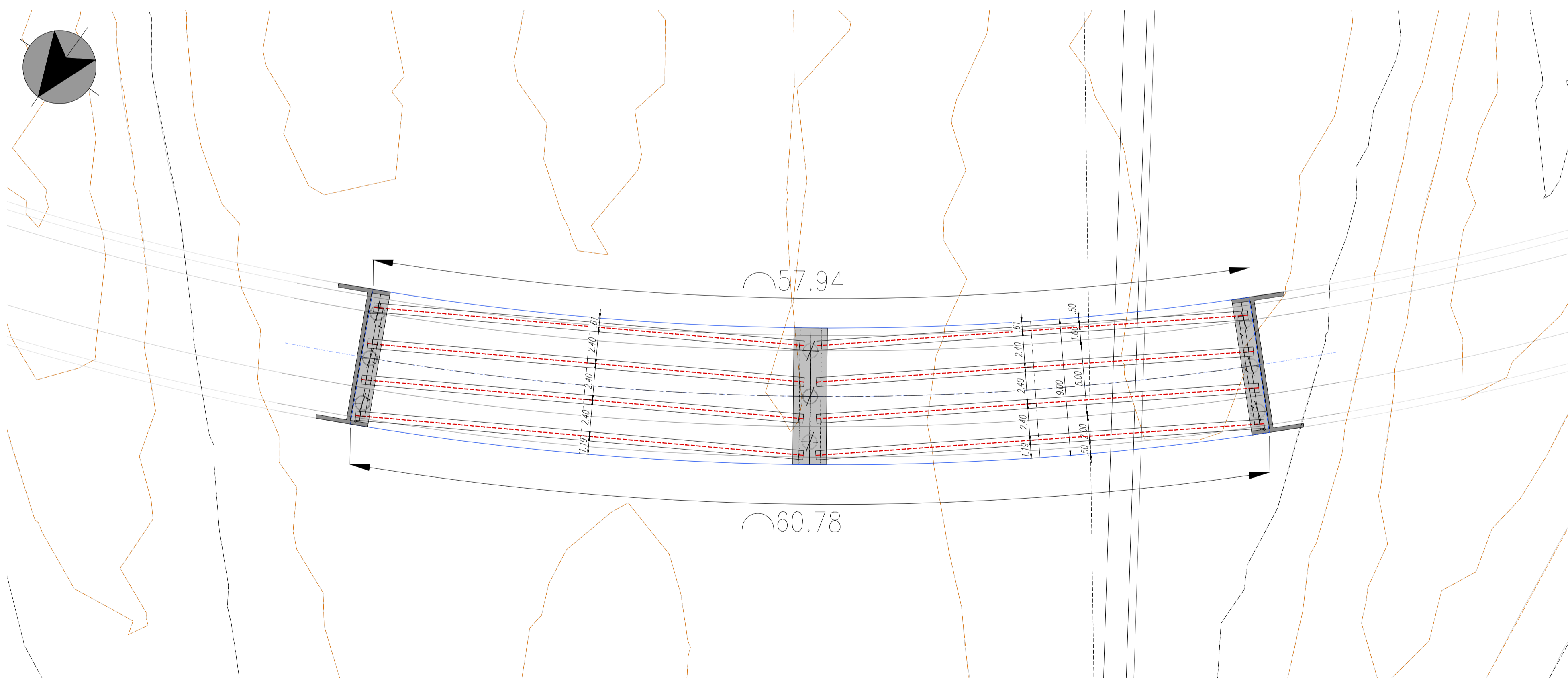


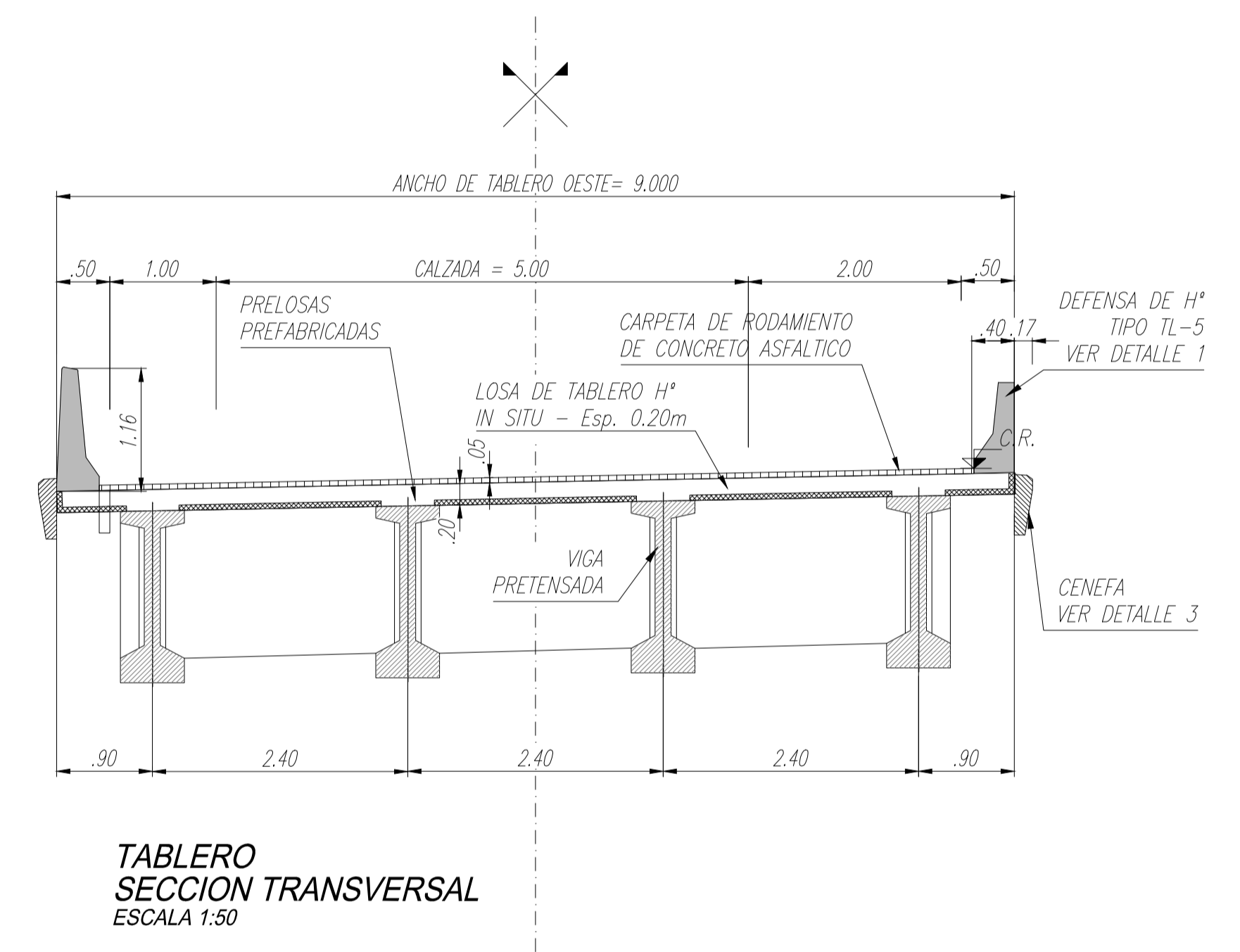
PUENTE 1 - RAMA E/S
PLANTA GENERAL
 ESCALA 1:200



UBICACION GENERAL
 ESC. 1: 50.000



PUENTE 2 - RAMA E/S
PLANTA GENERAL
 ESCALA 1:200

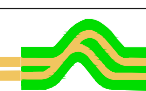


TABLERO SECCION TRANSVERSAL
 ESCALA 1:50

GOBIERNO DE LA PROVINCIA DE CORDOBA
 MINISTERIO DE OBRAS PUBLICAS

RAC - RED DE ACCESOS A CORDOBA

Caminos de las Sierras



N°	FECHA	DESCRIPCION DE LA REVISION	DIBUJO CONTROL	APROB.
△##				
△##				
△##				
△##				
△##				

PROYECTO:
 COMITENTE: CAMINOS DE LAS SIERRAS S.A.

CONTRATISTA:

SEGUNDO ANILLO DE CIRCUNVALACIÓN DE CÓRDOBA
 TRAMO: RUTA PROVINCIAL A 174 -RUTA NACIONAL N°9 SUR

PLANTA Y PERFIL LONGITUDINAL		
PUENTE 1 y PUENTE 2 - RAMA E/S		
DIBUJO:	REVISÓ: XXXX	PLANO N°
FECHA: 08/12/2022	ESCALA: 1:200	01-PG-PL-PTE1YPT2-RAMA E-S

DIMENSION LAMINA: A1[B41x594]
 01-PG-PL-PTE1YPT2-RAMA E-S