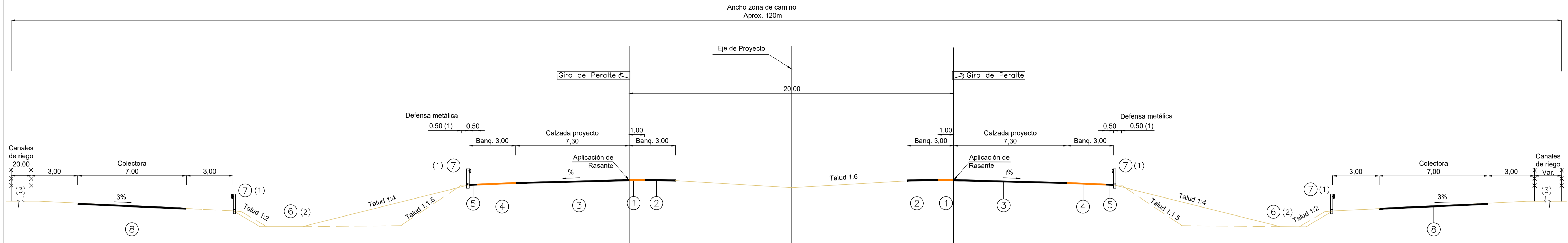


### Perfil transversal tipo

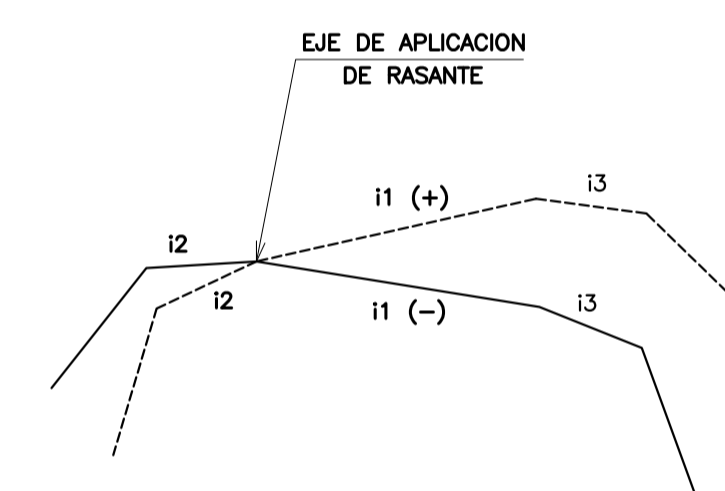


- ① Banquina interna pavimentada a construir
- ② Banquina interna a construir
- ③ Calzada a construir
- ④ Banquina externa pavimentada a construir
- ⑤ Banquina externa a construir
- ⑥ Cunetas según proyecto de desagüe
- ⑦ Baranda metálica tipo Flex beam
- ⑧ Colectoras a construir

**NOTAS:**

- 1) Donde se encuentre indicada la necesidad de defensa en planimetría, en borde de banquina externa, ensanche de terraplén de 0,50 m y talud 1:2
- 2) Ancho de cuneta variable. Máximo según espacio disponible entre pie de talud de calzada principal y pie de talud de colectoras. Mínimo 8.00m.
- 3) Según planimetría, en zona del distribuidor, doble alambrado por readecuación de canales de riego

**DETALLE GIRO DE PERALTES**



**BANQUINA INTERNA**

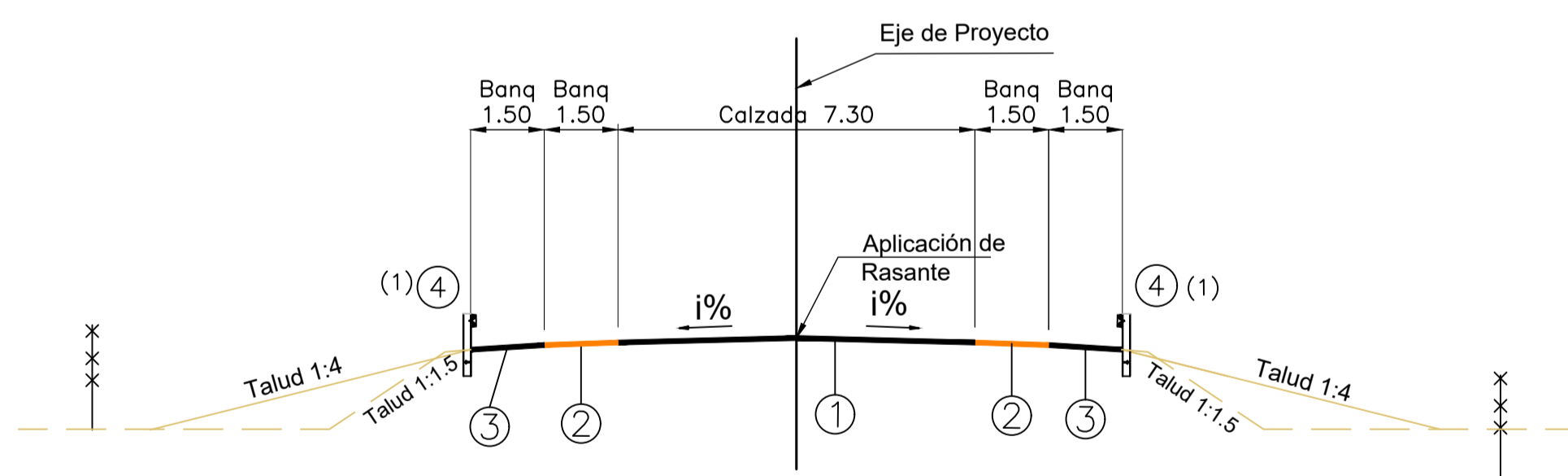
i1 (variable a/planimetría)	i2	
	Pav.	Sin Pav.
< 0%	i1	4%
0% < i1 < 4%	i1	4%
> 4%	i1	i1

**BANQUINA EXTERNA**

i1 (variable a/planimetría)	i3	
	Pav.	Sin Pav.
< -4%	i1	i1
-4% < i1 < 2%	-4%	-4%
> 2%	-2% (*)	-2%

(\*) Para i1 > 4%, primeros 0,50m con pendiente 0%

### Perfil transversal tipo Calzada Secundaria

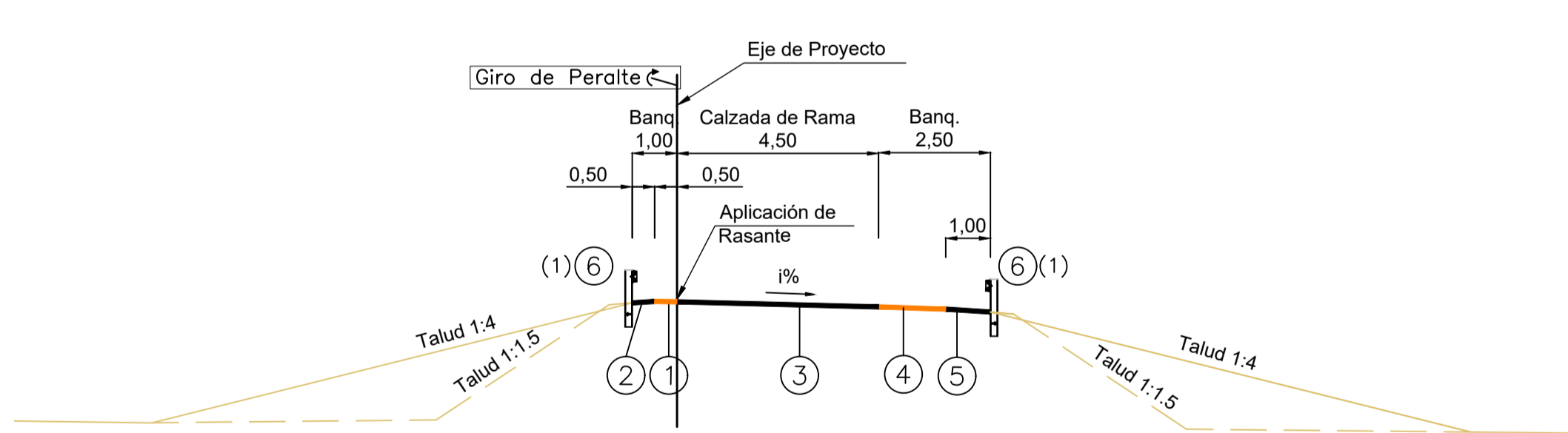


- ① Calzada secundaria a pavimentar
- ② Banquina a pavimentar
- ③ Banquina sin pavimentar
- ④ Baranda metálica tipo Flex beam

**NOTAS:**

- 1) Donde se encuentre indicada la necesidad de defensa en planimetría, en borde de banquina externa, ensanche de terraplén de 0,50 m y talud 1:2

### Perfil transversal tipo para ramas en distribuidor sin cordón



- ① Banquina interna pavimentada a construir
- ② Banquina interna a construir
- ③ Calzada a construir
- ④ Banquina externa pavimentada a construir
- ⑤ Banquina externa a construir
- ⑥ Baranda metálica tipo Flex beam

**NOTAS:**

- 1) Donde se encuentre indicada la necesidad de defensa en planimetría, en borde de banquina externa, ensanche de terraplén de 0,50 m y talud 1:2

GOBIERNO DE LA PROVINCIA DE CORDOBA  
MINISTERIO DE OBRAS PUBLICAS

**RAC - RED DE ACCESOS A CORDOBA**

Caminos de las Sierras

N°	FECHA	DESCRIPCION DE LA REVISION	DIBUJO	CONTROL	APROB.
△##	#				
△##	#				
△##	#				
△##	#				

PROYECTO:  
COMITENTE: CAMINOS DE LAS SIERRAS S.A.

CONTRATISTA:

**SEGUNDO ANILLO DE CIRCUNVALACIÓN DE CORDOBA**  
TRAMO: RUTA PROVINCIAL A 174 -RUTA NACIONAL N°9 SUR

PLANO TIPO DE OBRA BASICA

DIBUJO:	REVISÓ: CASISA	PLANO N°
FECHA: 01/12/2022	ESCALA: 1:2.500	POB