

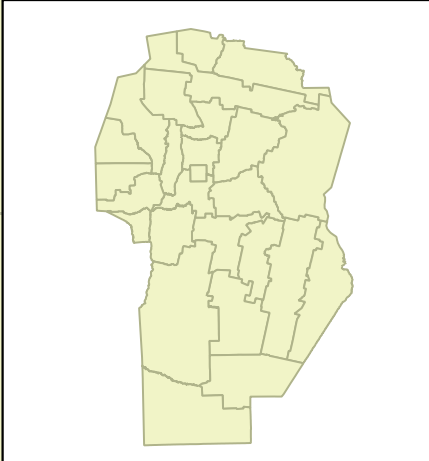
MAPAS SENSIBILIDAD

ALTERNATIVA 2

GASODUCTO LA CARLOTA – TIO PUJIO

4435000.000 4437500.000 4440000.000 4442500.000 4445000.000 4447500.000 4450000.000 4452500.000

MAPA DE SENSIBILIDAD AMBIENTAL - ALTERNATIVA 2

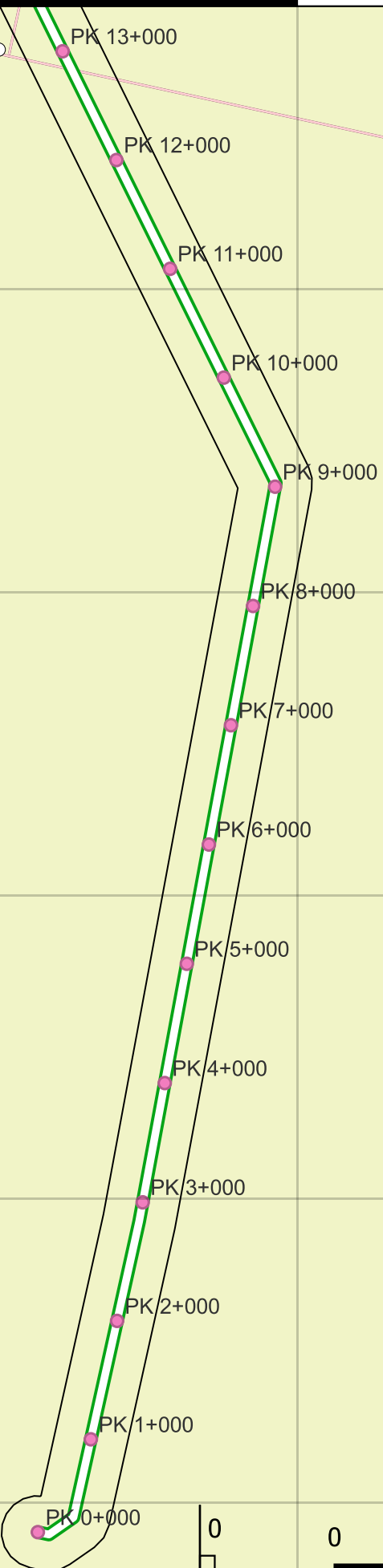
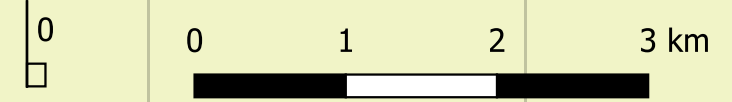


Referencias

- Tramos de Sensib. Amb. Baja
- Tramos de Sensib. Amb. Media
- Progresivas Kilométricas
- Área de Influencia Indirecta
- Red vial nacional
- Red vial primaria
- Red vial secundaria
- Red vial terciaria
- +— Red Ferroviaria
- Asentamientos humanos
- Cuerpos de agua
- Cursos de agua

EMPRESA CONTRATISTA:		N° DOC. EMP. CONT.:		
		Mapa 7: Mapa de Sensibilidad Ambiental - Alternativa 2		
		TITULO: NUEVO GASODUCTO C4T Ø36" TRAMO 214 LA CARLOTA – TIO PUJIO Pk. 0+000 - 13+000		
OBRA: GASODUCTO LA CARLOTA – TIO PUJIO				
Fecha: 12/22	Escala: 1:50.000	Dib.: J. L.	Vencim.:	Formato: A3
Representante Técnico		Aprobación D.G.C.		Control de Archivo

Coord. Inicio: 33°19'22.82"S, 63°33'35.71"O

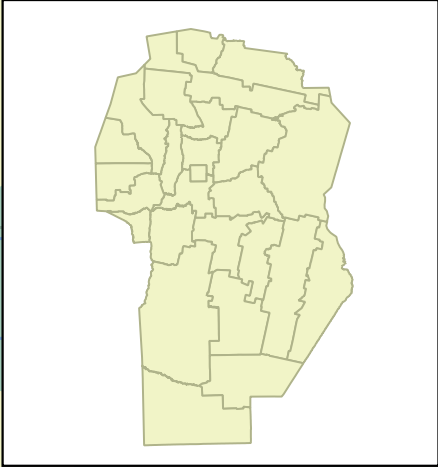


6323500.000
6321000.000
6318500.000
6316000.000
6313500.000

GASODUCTO LA CARLOTA – TIO PUJIO

4437500.000 4440000.000 4442500.000 4445000.000 4447500.000 4450000.000 4452500.000 4455000.000

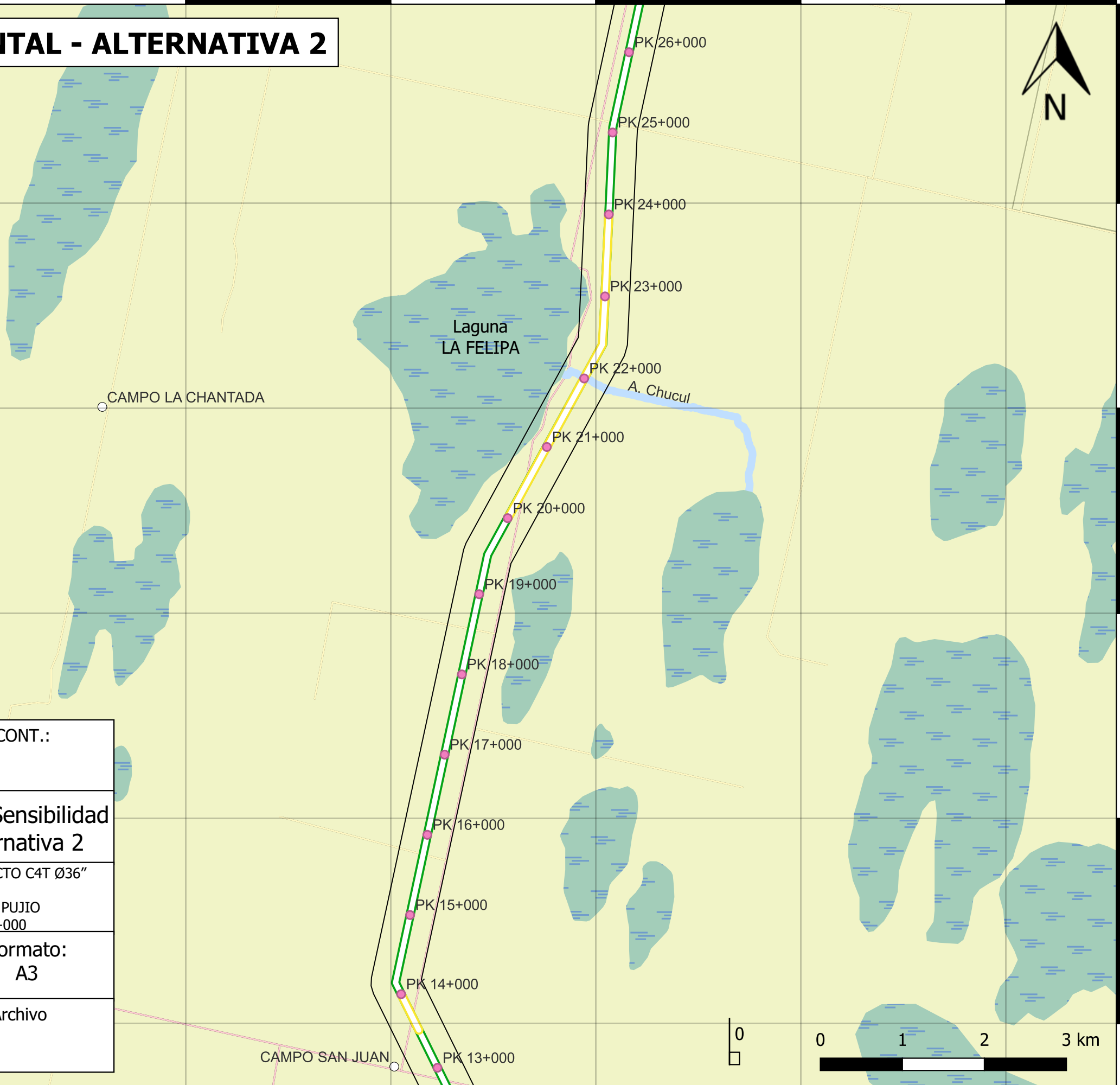
MAPA DE SENSIBILIDAD AMBIENTAL - ALTERNATIVA 2



Referencias

- Tramos de Sensib. Amb. Baja
- Tramos de Sensib. Amb. Media
- Progresivas Kilométricas
- Área de Influencia Indirecta
- Red vial nacional
- Red vial primaria
- Red vial secundaria
- Red vial terciaria
- +— Red Ferroviaria
- Asentamientos humanos
- Cuerpos de agua
- Cursos de agua

EMPRESA		N° DOC. EMP. CONT.:		
CONTRATISTA:				
		Mapa 7: Mapa de Sensibilidad Ambiental - Alternativa 2		
OBRA: GASODUCTO LA CARLOTA – TIO PUJIO		TITULO: NUEVO GASODUCTO C4T Ø36" TRAMO 214 LA CARLOTA – TIO PUJIO Pk. 13+000 - 26+000		
Fecha: 12/22	Escala: 1:50.000	Dib.: J. L.	Vencim.:	Formato: A3
Representante Técnico		Aprobación D.G.C.		Control de Archivo

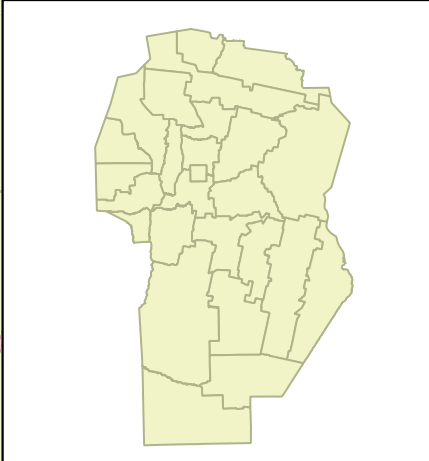


6336000.000
6335000.000
6331000.000
6328500.000
6326000.000

GASODUCTO LA CARLOTA – TIO PUJIO

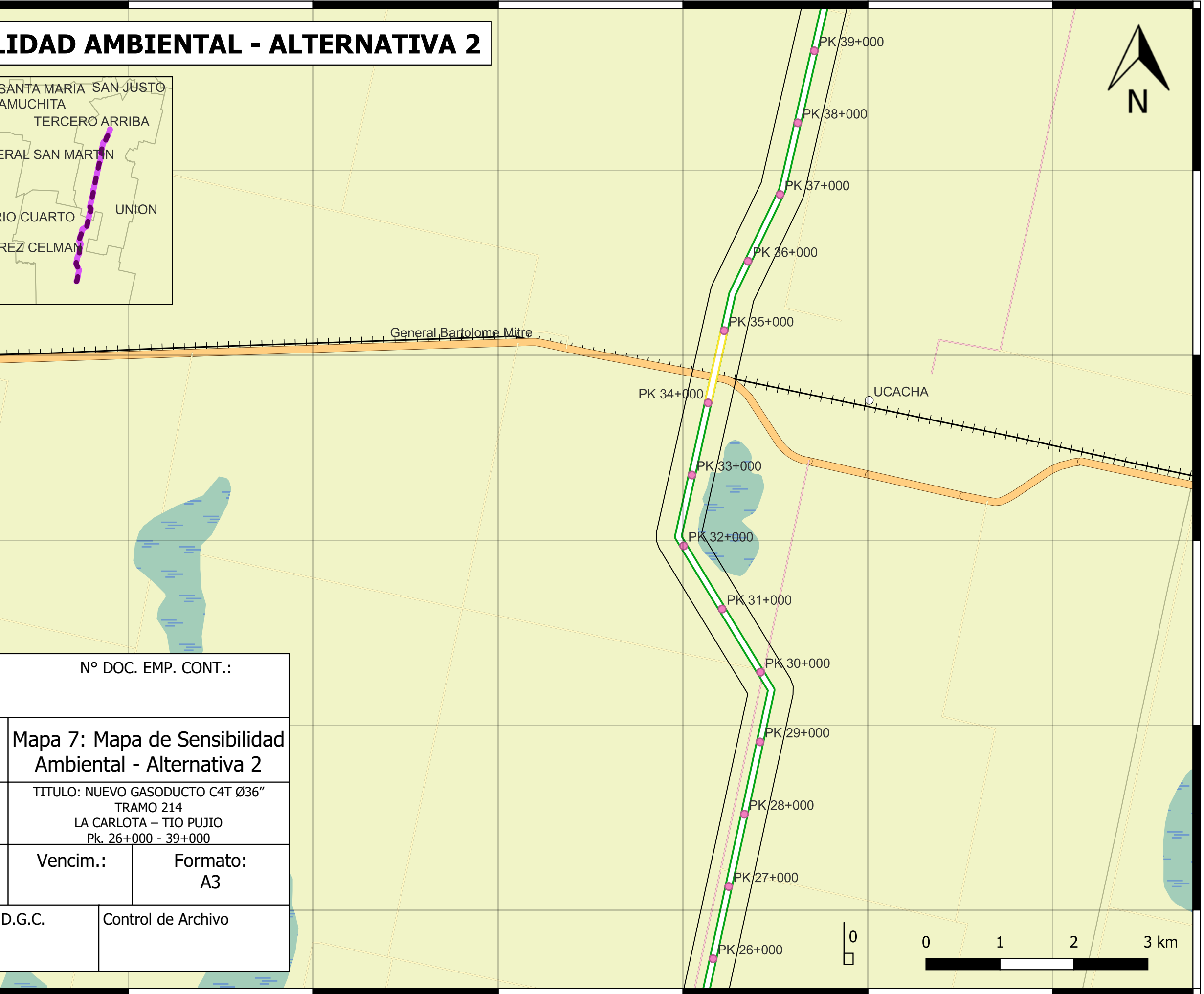
4437500.000 4440000.000 4442500.000 4445000.000 4447500.000 4450000.000 4452500.000 4455000.000

MAPA DE SENSIBILIDAD AMBIENTAL - ALTERNATIVA 2



Referencias

- Tramos de Sensib. Amb. Baja
- Tramos de Sensib. Amb. Media
- Progresivas Kilométricas
- Área de Influencia Indirecta
- Red vial nacional
- Red vial primaria
- Red vial secundaria
- Red vial terciaria
- + + Red Ferroviaria
- Asentamientos humanos
- Cuerpos de agua
- Cursos de agua



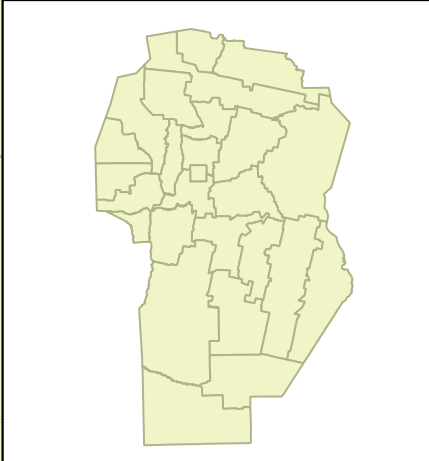
EMPRESA		N° DOC. EMP. CONT.:		
CONTRATISTA:				
		Mapa 7: Mapa de Sensibilidad Ambiental - Alternativa 2		
		TITULO: NUEVO GASODUCTO C4T Ø36" TRAMO 214 LA CARLOTA – TIO PUJIO Pk. 26+000 - 39+000		
OBRA: GASODUCTO LA CARLOTA – TIO PUJIO				
Fecha: 12/22	Escala: 1:50.000	Dib.: J. L.	Vencim.:	Formato: A3
Representante Técnico	Aprobación D.G.C.		Control de Archivo	

6348500.000
6346000.000
6343500.000
6341000.000
6338500.000

GASODUCTO LA CARLOTA – TIO PUJIO

4442500.000 4445000.000 4447500.000 4450000.000 4452500.000 4455000.000 4457500.000 4460000.000

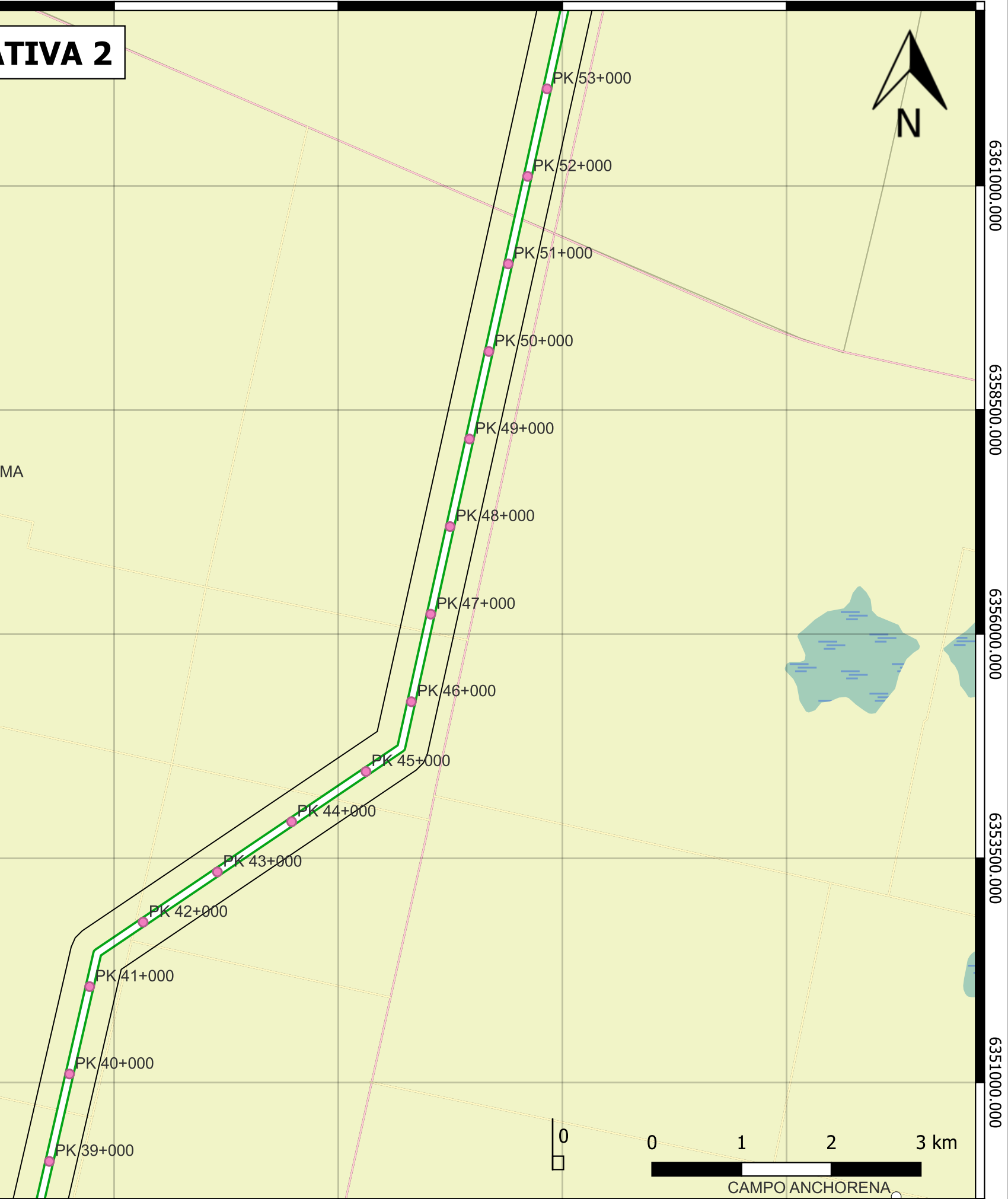
MAPA DE SENSIBILIDAD AMBIENTAL - ALTERNATIVA 2



Referencias

- Tramos de Sensib. Amb. Baja
- Tramos de Sensib. Amb. Media
- Progresivas Kilométricas
- Área de Influencia Indirecta
- Red vial nacional
- Red vial primaria
- Red vial secundaria
- Red vial terciaria
- +— Red Ferroviaria
- Asentamientos humanos
- Cuerpos de agua
- Cursos de agua

EMPRESA		N° DOC. EMP. CONT.:		
CONTRATISTA:				
		Mapa 7: Mapa de Sensibilidad Ambiental - Alternativa 2		
		TITULO: NUEVO GASODUCTO C4T Ø36" TRAMO 214 LA CARLOTA – TIO PUJIO Pk. 39+000 - 53+000		
OBRA: GASODUCTO LA CARLOTA – TIO PUJIO				
Fecha: 12/22	Escala: 1:50.000	Dib.: J. L.	Vencim.:	Formato: A3
Representante Técnico	Aprobación D.G.C.		Control de Archivo	

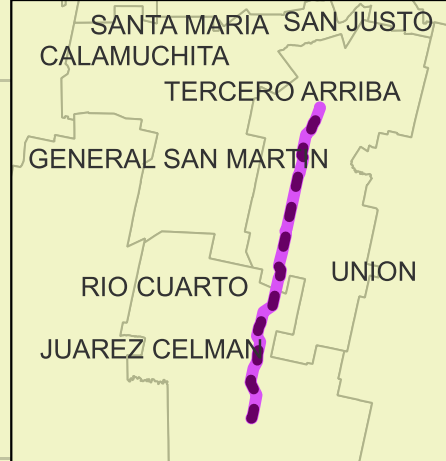
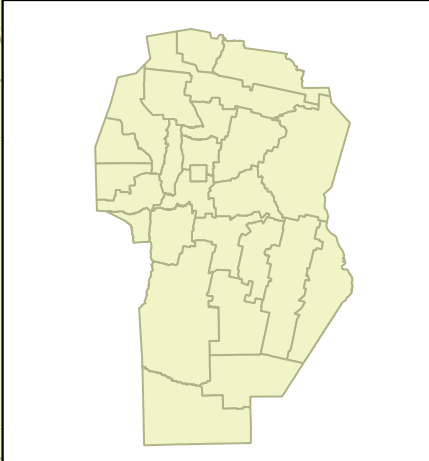


6361000.000
6358500.000
6356000.000
6353500.000
6351000.000

GASODUCTO LA CARLOTA – TIO PUJIO

4447500.000 4450000.000 4452500.000 4455000.000 4457500.000 4460000.000 4462500.000 4465000.000

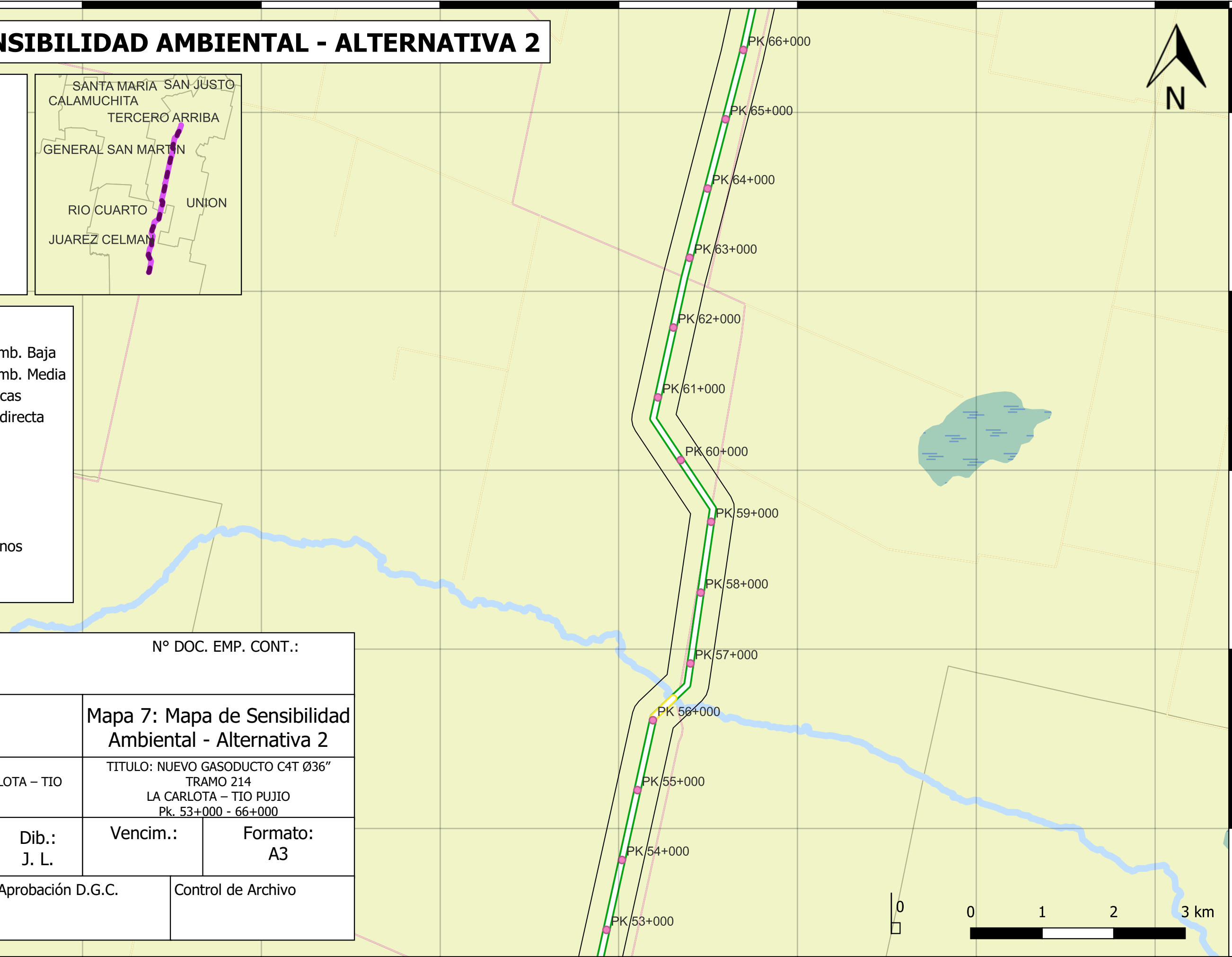
MAPA DE SENSIBILIDAD AMBIENTAL - ALTERNATIVA 2



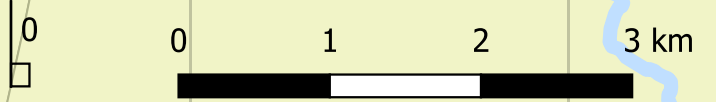
- Referencias**
- ▬ Tramos de Sensib. Amb. Baja
 - ▬ Tramos de Sensib. Amb. Media
 - Progresivas Kilométricas
 - Área de Influencia Indirecta
 - ▬ Red vial nacional
 - ▬ Red vial primaria
 - ▬ Red vial secundaria
 - ▬ Red vial terciaria
 - ▬ Red Ferroviaria
 - Asentamientos humanos
 - Cuerpos de agua
 - ▬ Cursos de agua



6373500.000
6371000.000
6368500.000
6366000.000
6363500.000



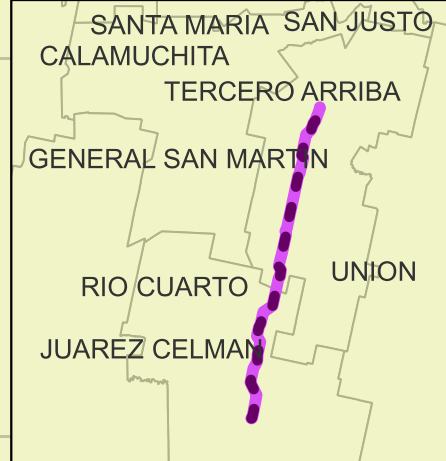
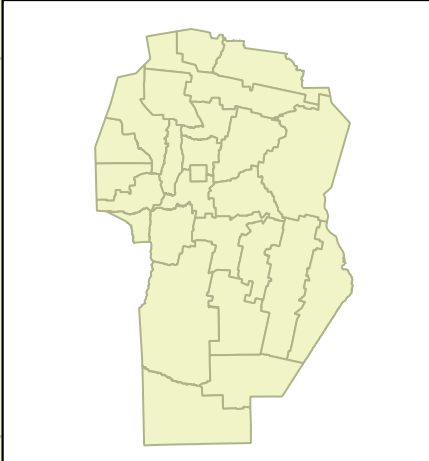
EMPRESA CONTRATISTA:		N° DOC. EMP. CONT.:		
		Mapa 7: Mapa de Sensibilidad Ambiental - Alternativa 2		
		TITULO: NUEVO GASODUCTO C4T Ø36" TRAMO 214 LA CARLOTA – TIO PUJIO Pk. 53+000 - 66+000		
OBRA: GASODUCTO LA CARLOTA – TIO PUJIO				
Fecha: 12/22	Escala: 1:50.000	Dib.: J. L.	Vencim.:	Formato: A3
Representante Técnico		Aprobación D.G.C.		Control de Archivo



GASODUCTO LA CARLOTA – TIO PUJIO

4447500.000 4450000.000 4452500.000 4455000.000 4457500.000 4460000.000 4462500.000 4465000.000

MAPA DE SENSIBILIDAD AMBIENTAL - ALTERNATIVA 2




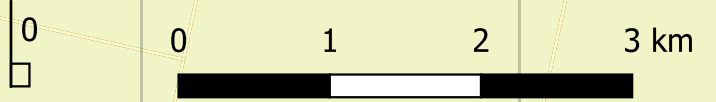
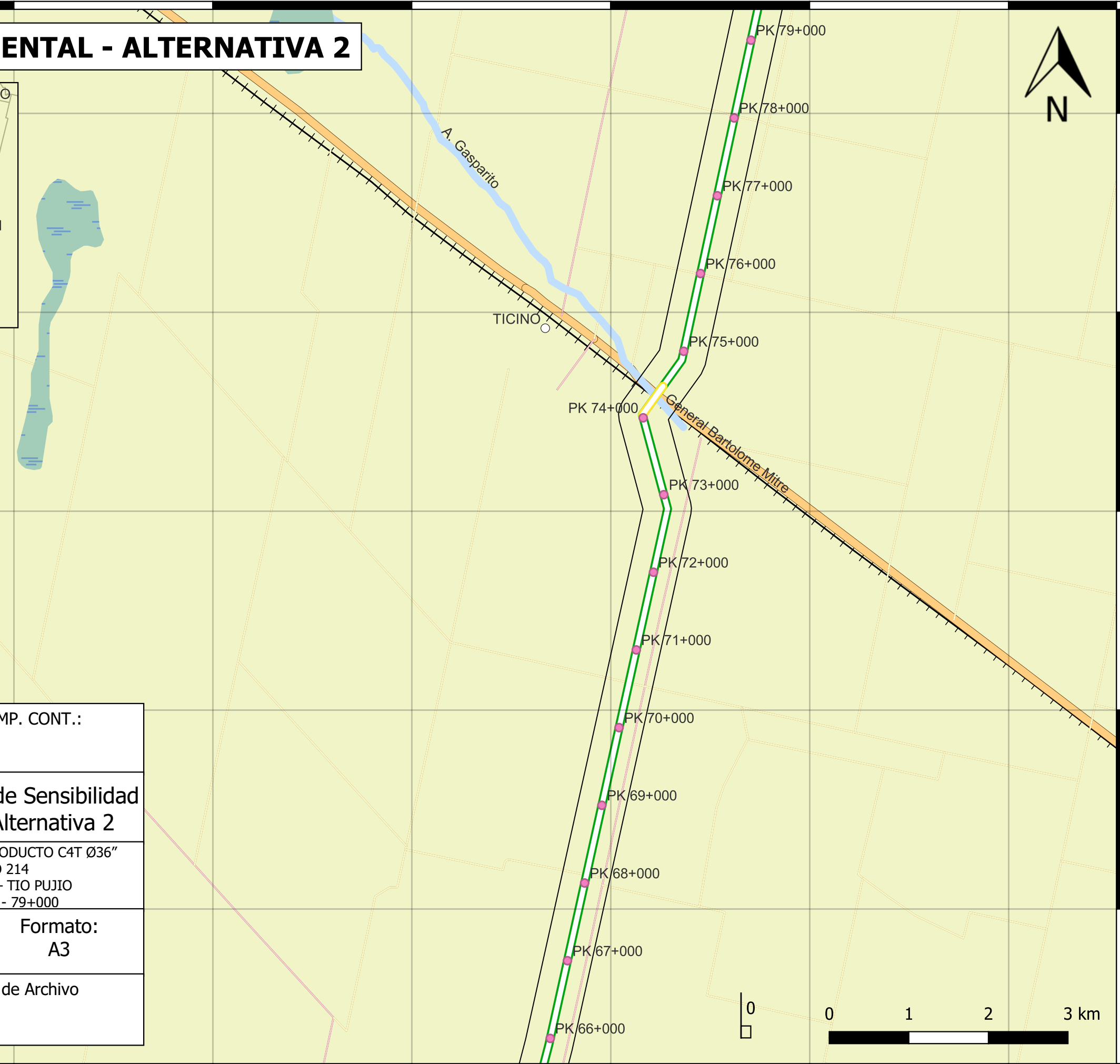
Referencias

- Tramos de Sensib. Amb. Baja
- Tramos de Sensib. Amb. Media
- Progresivas Kilométricas
- Área de Influencia Indirecta
- Red vial nacional
- Red vial primaria
- Red vial secundaria
- Red vial terciaria
- +— Red Ferroviaria
- Asentamientos humanos
- Cuerpos de agua
- Cursos de agua



6386000.000
6383500.000
6381000.000
6378500.000
6376000.000

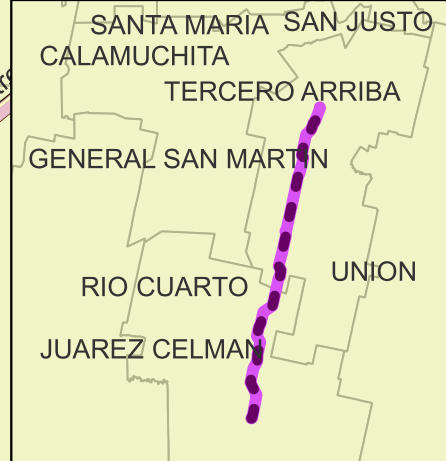
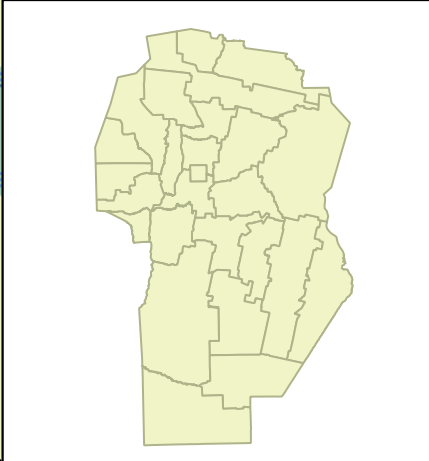
EMPRESA		N° DOC. EMP. CONT.:		
CONTRATISTA:				
		Mapa 7: Mapa de Sensibilidad Ambiental - Alternativa 2		
OBRA: GASODUCTO LA CARLOTA – TIO PUJIO		TITULO: NUEVO GASODUCTO C4T Ø36" TRAMO 214 LA CARLOTA – TIO PUJIO Pk. 66+000 - 79+000		
Fecha:	Escala:	Dib.:	Vencim.:	Formato:
12/22	1:50.000	J. L.		A3
Representante Técnico		Aprobación D.G.C.		Control de Archivo



GASODUCTO LA CARLOTA – TIO PUJIO

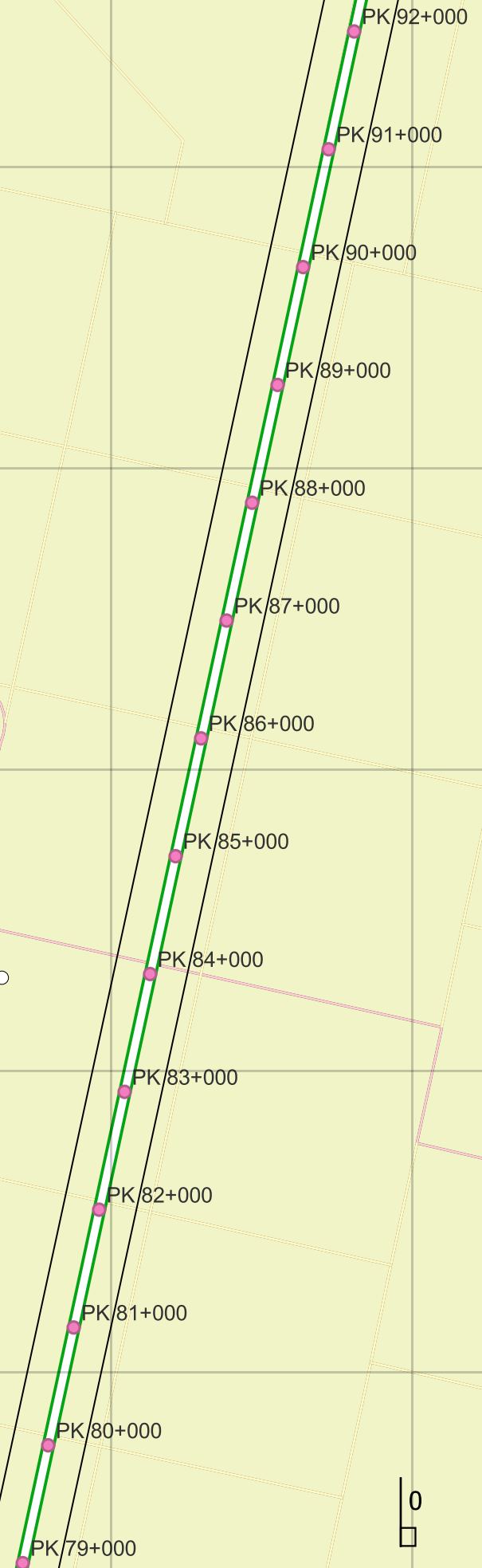
4450000.000 4452500.000 4455000.000 4457500.000 4460000.000 4462500.000 4465000.000 4467500.000

MAPA DE SENSIBILIDAD AMBIENTAL - ALTERNATIVA 2




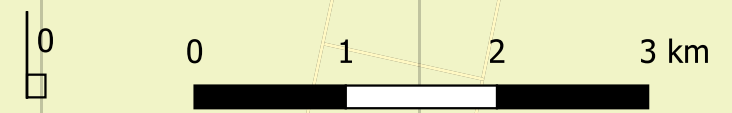
Referencias

- ▬ Tramos de Sensib. Amb. Baja
- ▬ Tramos de Sensib. Amb. Media
- Progresivas Kilométricas
- Área de Influencia Indirecta
- ▬ Red vial nacional
- ▬ Red vial primaria
- ▬ Red vial secundaria
- ▬ Red vial terciaria
- ▬ Red Ferroviaria
- Asentamientos humanos
- Cuerpos de agua
- ▬ Cursos de agua



6398500.000
6396000.000
6393500.000
6391000.000
6388500.000

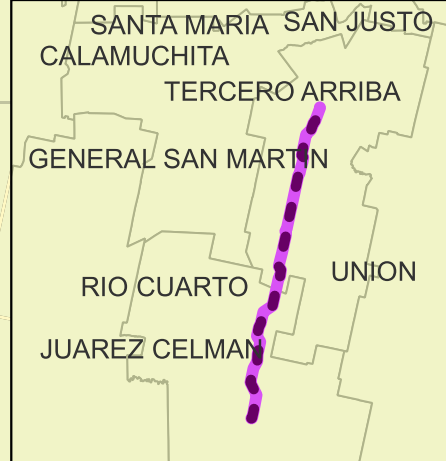
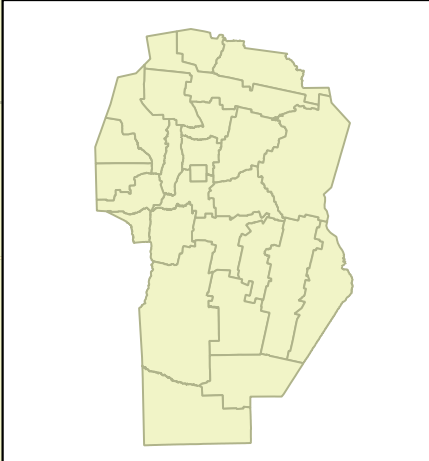
EMPRESA		N° DOC. EMP. CONT.:		
CONTRATISTA:				
		Mapa 7: Mapa de Sensibilidad Ambiental - Alternativa 2		
OBRA: GASODUCTO LA CARLOTA – TIO PUJIO		TITULO: NUEVO GASODUCTO C4T Ø36" TRAMO 214 LA CARLOTA – TIO PUJIO Pk. 79+000 - 92+000		
Fecha:	Escala:	Dib.:	Vencim.:	Formato:
12/22	1:50.000	J. L.		A3
Representante Técnico		Aprobación D.G.C.		Control de Archivo



GASODUCTO LA CARLOTA – TIO PUJIO

4452500.000 4455000.000 4457500.000 4460000.000 4462500.000 4465000.000 4467500.000 4470000.000

MAPA DE SENSIBILIDAD AMBIENTAL - ALTERNATIVA 2



Referencias

- Tramos de Sensib. Amb. Baja
- Tramos de Sensib. Amb. Media
- Progresivas Kilométricas
- Área de Influencia Indirecta
- Red vial nacional
- Red vial primaria
- Red vial secundaria
- Red vial terciaria
- Red Ferroviaria
- Asentamientos humanos
- Cuerpos de agua
- Cursos de agua

EMPRESA		N° DOC. EMP. CONT.:		
CONTRATISTA:				
		Mapa 7: Mapa de Sensibilidad Ambiental - Alternativa 2		
OBRA: GASODUCTO LA CARLOTA – TIO PUJIO		TITULO: NUEVO GASODUCTO C4T Ø36" TRAMO 214 LA CARLOTA – TIO PUJIO Pk. 92+000 - 105+000		
Fecha:	Escala:	Dib.:	Vencim.:	Formato:
12/22	1:50.000	J. L.		A3
Representante Técnico		Aprobación D.G.C.		Control de Archivo

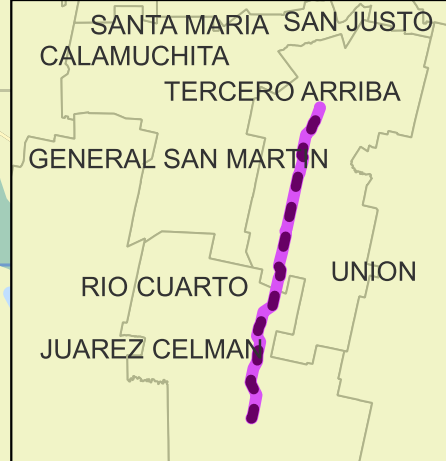
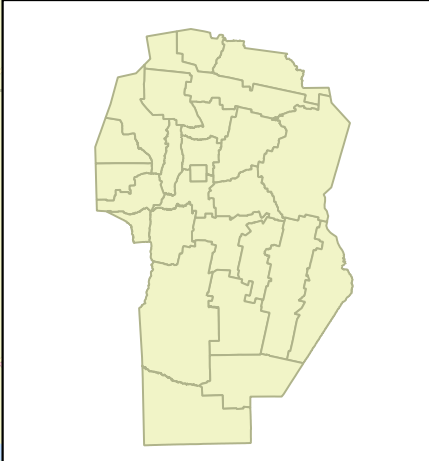


6411000.000
6408500.000
6406000.000
6403500.000
6401000.000

GASODUCTO LA CARLOTA – TIO PUJIO

4457500.000 4460000.000 4462500.000 4465000.000 4467500.000 4470000.000 4472500.000 4475000.000

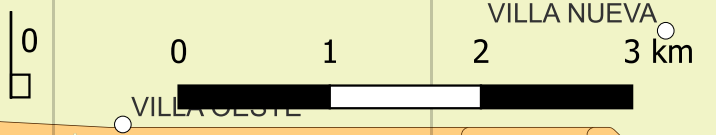
MAPA DE SENSIBILIDAD AMBIENTAL - ALTERNATIVA 2



Referencias

- Tramos de Sensib. Amb. Baja
- Tramos de Sensib. Amb. Media
- Progresivas Kilométricas
- Área de Influencia Indirecta
- Red vial nacional
- Red vial primaria
- Red vial secundaria
- Red vial terciaria
- Red Ferroviaria
- Asentamientos humanos
- Cuerpos de agua
- Cursos de agua

EMPRESA CONTRATISTA:		N° DOC. EMP. CONT.:		
		Mapa 7: Mapa de Sensibilidad Ambiental - Alternativa 2		
		TITULO: NUEVO GASODUCTO C4T Ø36" TRAMO 214 LA CARLOTA – TIO PUJIO Pk. 105+000 - 119+000		
Fecha:	Escala:	Dib.:	Vencim.:	Formato:
12/22	1:50.000	J. L.		A3
Representante Técnico		Aprobación D.G.C.		Control de Archivo

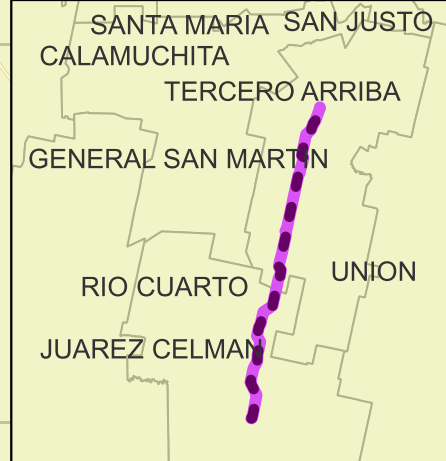
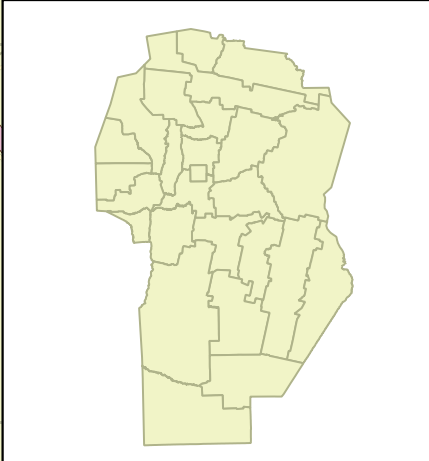


6423500.000
6421000.000
6418500.000
6416000.000
6413500.000

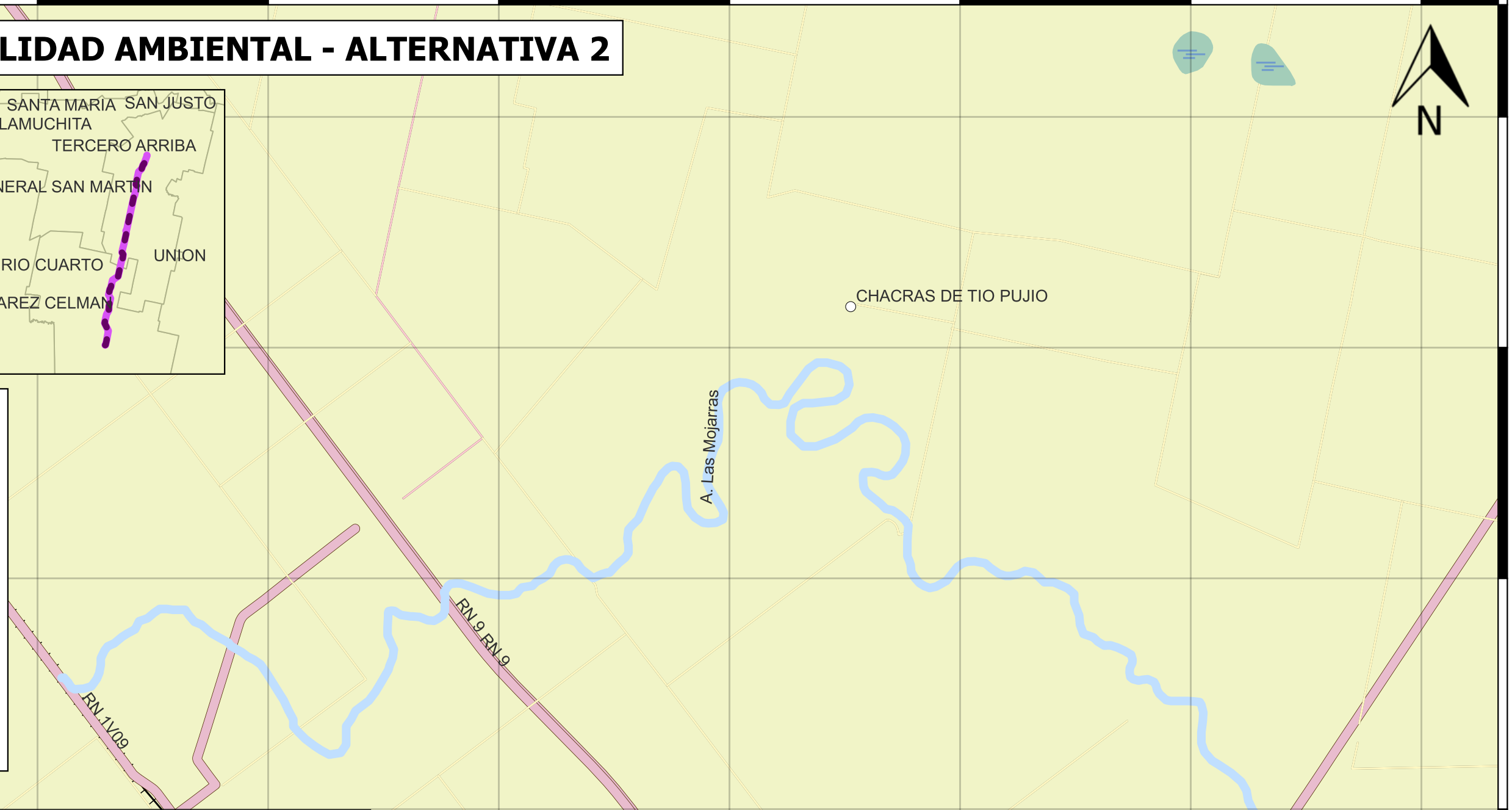
GASODUCTO LA CARLOTA – TIO PUJIO

4462500.000 4465000.000 4467500.000 4470000.000 4472500.000 4475000.000 4477500.000 4480000.000

MAPA DE SENSIBILIDAD AMBIENTAL - ALTERNATIVA 2



- Referencias**
- Tramos de Sensib. Amb. Baja
 - Tramos de Sensib. Amb. Media
 - Progresivas Kilométricas
 - Área de Influencia Indirecta
 - Red vial nacional
 - Red vial primaria
 - Red vial secundaria
 - Red vial terciaria
 - Red Ferroviaria
 - Asentamientos humanos
 - Cuerpos de agua
 - Cursos de agua



6436000.000
6433500.000
6431000.000
6428500.000
6426000.000

EMPRESA		N° DOC. EMP. CONT.:		
CONTRATISTA:		A		
		Mapa 7: Mapa de Sensibilidad Ambiental - Alternativa 2		
		TITULO: NUEVO GASODUCTO C4T Ø36" TRAMO 214 LA CARLOTA – TIO PUJIO PK. 119+000 - 122+530		
Fecha:	Escala:	Dib.:	Vencim.:	Formato:
12/22	1:50.000	J. L.		A3
Representante Técnico		Aprobación D.G.C.		Control de Archivo

Coord. Fin: 32°17'27.85"S, 63°17'7.84"O

- PK 122+530
- PK 122+000
- PK 121+000
- PK 120+000
- PK 119+000

