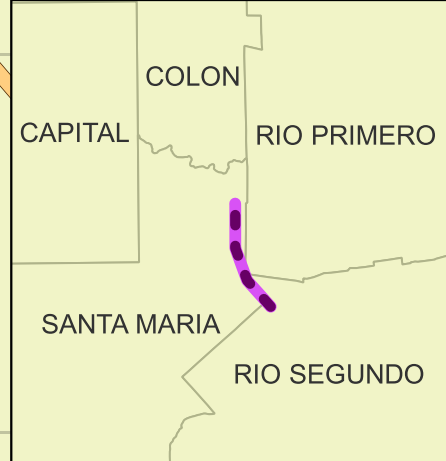
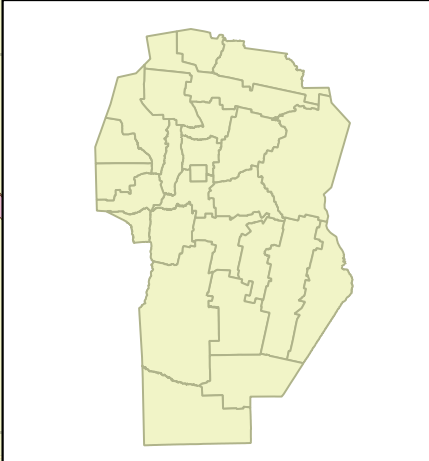


# Extensión Gasoducto Paralelo N1P – Tramo 83

4397500.000      4400000.000      4402500.000      4405000.000      4407500.000      4410000.000      4412500.000      4415000.000

## MAPA DE SENSIBILIDAD AMBIENTAL - ALTERNATIVA 2



**Referencias**

- Tramos de Sensib. Amb. Baja
- Área de Influencia Indirecta
- Red vial nacional
- Red vial primaria
- Red vial secundaria
- Red vial terciaria
- Red Ferroviaria
- Asentamientos humanos

Coord. Inicio: 31°33'46.09"S, 63°55'48.56"O

LA ARABIA

KILOMETRO 15

CASEROS ESTE

LA CARBONADA

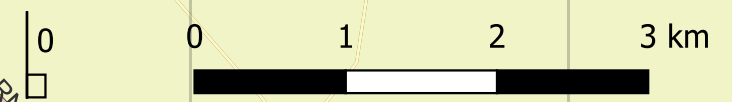
LA ARCADIA

LAS HERAS

TOLEDO

Coord. Fin: 31°28'37.07"S, 63°57'49.51"O

EMPRESA CONTRATISTA:		N° DOC. EMP. CONT.:		
		Mapa 7: Mapa de Sensibilidad Ambiental - Alternativa 2		
OBRA: "Extensión Gasoducto Paralelo N1P – Tramo 83"		Gasoducto Ø 30"		
Fecha: 12/22	Escala: 1:50.000	Dib.: J. L.	Vencim.:	Formato: A3
Representante Técnico		Aprobación D.G.C.		Control de Archivo



6518500.000  
6516000.000  
6513500.000  
6511000.000  
6508500.000