

Informe de Vegetación Sobre la Traza del Camino

Introducción

La obra de consolidación del camino de acceso a La Deseada por el Oeste, se plantea sobre un entorno general de bosque nativo atropizado en distintos grados de degradación.

La definición de bosque nativo pauta que un bosque nativo es un **bosque formado por especies autóctonas, que conserva inalterables sus características naturales**. Complementa la definición que debe tener características de **homogeneidad y madurez**.

La traza específica del camino que será consolidado, fue intervenida en distintas oportunidades encontrándose en la actualidad sin vegetación arbórea lo que la aleja de la definición de Bosque Nativo.

Desarrollo

Según lo planteado en la introducción la obra propuesta consiste en la consolidación del camino existente, es decir la sistematización de la traza con el agregado de la cubierta de rodado y las obras complementarias que garantizan su funcionalidad, tales como alcantarilla, pasafauna, badenes y reductores de velocidad. Complementariamente también otras estructuras de iluminación, limitadores de altura y señalética.


En el recorrido realizado a pie, se pudo ver que la traza está levemente colonizada de especies herbáceas y alguna arbustiva sin presencia de ejemplares mayores, salvo en el tramo inferior donde se destacan tres ejemplares de quebracho blanco (*Aspidosperma quebracho blanco* Schldl). En la parte inicial existe un tramo de conexión final a la urbanización existente, donde también aparecen ejemplares no desarrollados totalmente, de espinillo, moradillo, tala y algarrobo.





El resto de la traza solo especies como :

- Pasto llorón (*Stipa* spp.)
- Senecio (*Senecio* spp.)
- Cola de zorro (*Setaria sphacelata*)
- Romerillo (*Bidens pilosa*)
- Duraznillo
- *Chloris* sp
- *Digitaria* sp
- *Trichloris* sp
- Yerba del pollo *Alternanthera* (*Alternanthera*)
- Opuntias distintas

No se identificaron otras leguminosas herbáceas en la traza del camino pero si en entornos cercanos donde la obra no impactará de ningún modo.

A manera de síntesis se presenta un seriado de fotos tomadas de Este a Oeste sobre la traza del camino:



	
<p>Zona 5</p>	<p>Zona 6</p>
	
<p>Zona 7</p>	<p>Zona 8</p>

Medidas compensatorias

Entendiendo que toda obra afecta a la flora y con ella a su entorno general, como medida de mitigación y compensación se proponen las siguiente:

- A) Incorporar la traza donada para el camino, al plan de reforestación de La Deseada, plantando en la medida que el espacio lo permita, 150 ejemplares de árboles nativos.

Cabe aclarar que esta práctica se llevó a cabo con éxito en distintas zonas del Emprendimiento.

- B) Si la superficie libre no fuera suficiente al terminar la obra, o el desarrollo de un árbol nuevo no permitiera el margen de seguridad mínimo para este tipo de caminos, se realizará la donación de los ejemplares y plantación en el predio que la Municipalidad de La Calera indique. Esta práctica colaborativa ya fue realizada en otras oportunidades entre a Municipalidad y la Empresa comitente.
- C) Adecuar el diseño de la obra para proteger los ejemplares de quebracho blanco identificados en el ultimo tramo del camino en su extremo Este. Para ello cabra analizar el desplazamiento de la traza (cuando el terreno donado lo permita) o la inclusión del ejemplar dentro de la misma con su debida protección, tal como se realizó en distintas calles del emprendimiento inmobiliario.

I



Ing Agr. Pablo H Mazzini