



ACTUACION NOTARIAL




PROTOCOLO NOTARIAL

DECRETO N° 3538/03

N° 593973

SECRETARÍA DE JUSTICIA



54

Acto Devoluto
IBAN
41 - CORDOBA

N° 0770013

cincuenta centímetros con calle Juárez Celman.-lote número OCHOCIENTOS NOVENTITRES con cuatrocientos cuatro metros cuadrados mide y linda@NOROESTE, cuarentitres metros veinte centímetros con lote ochocientos noventa y cuatro; SUDOESTE, cuarentitres metros con lote ochocientos noventa y cuatro; SURESTE, parte lote ochocientos ochentinueve y NOROESTE, nueve metros con calle Juárez Celman.-lote número OCHOCIENTOS NOVENTICUATRO con cuatrocientos veintidos metros cuadrados mide y linda@NOROESTE, cuarentiun metros con parte lote ochocientos noventa y cinco; SUDOESTE, cuarentitres metros veinte centímetros con lote ochocientos noventa y cinco; SURESTE, parte lote ochocientos ochentinueve todos misma mansana y NOROESTE, diez metros calle Juárez Celman.-lote número OCHOCIENTOS NOVENTICINCO con seiscientos cinco metros cuadrados mide y linda@NOROESTE, cincuenticuatro metros con lote ochocientos noventa y seis; SUDOESTE, ochocientos ochentiocho y ochocientos ochentinueve; SURESTE, parte lote ochocientos ochentinueve y NOROESTE, diez metros con calle Juárez Celman.-lote número OCHOCIENTOS NOVENTISEIS con quinientos ochentidós metros cuadrados mide y linda@NOROESTE, cincuenticinco metros con lote ochocientos noventa y siete; SUDOESTE, cincuenticinco metros con lote ochocientos noventa y cinco; SURESTE, parte lote ochocientos ochentinueve y NOROESTE, diez metros con calle Juárez Celman.-lote número OCHOCIENTOS NOVENTISESTE con seiscientos

... metros cuadrados mide y linda NOROESTE, cincuenta y ocho metros con lote ochocientos noventa y ocho y novecientos cuatro; SURNORTE, cincuenta y cinco metros con parte lote ochocientos noventa y ocho; SUDESTE, catorce metros diez centímetros con parte lote novecientos cinco y NOROESTE, trece metros cincuenta centímetros con calle Juárez Celman.-Lote número OCOCIENTOS NOVENTIDOS con Seiscientos cuarenta y ocho metros cuadrados mide y linda NOROESTE, cincuenta metros con lote ochocientos noventa y ocho; SUDESTE, cuarenta y ocho metros con parte lote ochocientos noventa y ocho; SUDESTE, parte del lote novecientos cuatro y NOROESTE, diez metros con calle Juárez Celman.-Lote número OCOCIENTOS NOVENTINUEVE con Cuatrocientos sesenta metros cuadrados mide y linda NOROESTE, cincuenta y cinco metros cincuenta centímetros con lote novecientos; SUDESTE, cincuenta metros con lote ochocientos noventa y ocho; ORIENTE, parte del lote novecientos cuatro y NOROESTE, nueve metros con calle Juárez Celman.-Lote número NOVECIENTOS con Cuatrocientos ochenta y cinco metros cuadrados mide y linda NOROESTE, cincuenta y cinco metros con lote novecientos uno y novecientos tres; SUDESTE, cincuenta y cinco metros cincuenta centímetros con lote ochocientos noventa y ocho; SUDESTE, parte lote novecientos cuatro y NOROESTE, nueve metros con calle Juárez Celman.-Lote número NOVECIENTOS UNO con Trecentos ochenta y cinco metros cuadrados mide y linda NOROESTE, treinta y siete metros con lote mil uno y novecientos dos; SUDESTE, treinta y



ACTUACION NOTARIAL
DECRETOS N. 2008

A N.º 593974



PROTOCOLO NOTARIAL

DECRETO N. 2011

EDUARDO GARCIA DE TORRES
ESCRIBANO PUBLICO NACIONAL
ASOCIADO REG. 244
CORDOBA CAPITAL



55

de Crédito
BANA
1 - CORDOBA

A N.º 077011

cinco metros con parte lote novecientos; SURESTE, parte del lote novecientos tres y NOROESTE, nueve metros con calle Amador Celman. - Lote numero NOVECIENTOS DOS con novecientos veinticuatro metros cuadrados mide y linda @ N. ESTE, doce metros con calle N. Quintana; NO. OESTE, veinticuatro metros con lote mil once; SUDOESTE, parte del lote novecientos uno y S. O. ESTE, veinte metros ochenta centímetros con parte lote novecientos tres todos misma manzana. - Lote numero NOVECIENTOS TRES con quinientos trece metros cuadrados mide y linda @ N. ESTE, diecinueve metros con calle N. Quintana; NO. OESTE, veinte y nueve metros ochenta centímetros con lotes novecientos uno y novecientos dos; SUDOESTE, veinte metros con parte lote novecientos y SUDESTE, veinticuatro metros cincuenta centímetros con parte lote novecientos cuatro. - Lote numero NOVECIENTOS CUATRO con quinientos cuarenta metros cuadrados mide y linda @ N. OESTE, diez metros con calle N. Quintana; NO. OESTE, cincuenta metros con lotes ochocientos noventa y siete al novecientos y novecientos tres; SUDESTE, cincuenta metros diez centímetros con lote novecientos cinco parte y SUDOESTE parte del lote ochocientos noventa y siete todos misma manzana. Lote numero NOVECIENTOS CINCO con seiscientos sesenta metros cuadrados mide y linda @ N. OESTE, diez metros con calle N. Quintana; NO. OESTE, sesenta y siete metros ochenta centímetros con lotes ochocientos noventa y siete y novecientos cuatro; SUDOESTE, parte de lotes ochocientos ochenta y siete y ochocientos noventa

oeste y SUDESTE, sesenticinco metros con lote novecientos seis
todas misma manzana.-lote numero NOVECIENTOS SEIS con Seis-
cientos treinta y cinco metros cuadrados mide y linda@NORESTE,
diez metros con calle N. Quintana;@NOROESTE, sesenticinco me-
tros con lote novecientos cinco;@SUDOESTE, parte de lotes o-
chocientos ochentiseis y ochocientos ochentiseiete y SUDESTE,
sesentidos metros ochenta centímetros con lote novecientos
siete.-lote numero NOVECIENTOS SIETE con Seiscientos diez
metros cuadrados mide y linda@NORESTE, diez metros con calle
N. Quintana;@NOROESTE, sesentidos metros ochenta centímetros
con lote novecientos seis;@SUDOESTE, parte de lotes ochocien-
tos ochentidieci y ochocientos ochentiseis y SUDESTE, sesen-
ta metros con lote novecientos ocho todas misma manzana.-
lote numero NOVECIENTOS OCHO con quinientos ochentinueve me-
tros cuadrados mide y linda@NORESTE, diez metros con calle
N. Quintana;@NOROESTE, sesenta metros con lote novecientos si-
en;@SUDOESTE, con parte lotes ochocientos ochentidieci y o-
chocientos ochentidieci y SUDESTE, cincuentaseiete metros o-
chenta centímetros con lote novecientos nueve todas misma
manzana.-lote numero NOVECIENTOS NUEVE con quinientos se-
senticinco metros cuadrados mide y linda@NORESTE, diez metros
con calle N. Quintana;@NOROESTE, cincuentaseiete metros ochenta
centímetros con lote novecientos ocho;@SUDOESTE, con parte lo-
tes ochocientos ochentidieci y ochocientos ochentidieci y
ochocientos ochentidieci, cincuenta metros ochenta centímetros con lote



ACTUACION NOTARIAL
DECRETO Nº 251613

Nº 593975



PROTOCOLO NOTARIAL

DECRETO Nº 251613

EDUARDO CARRERA
ESCRIBANO PUBLICO NACIONAL
ASCRIPCIÓN Nº 244 CAPITAL
CORDOBA



Escritura Pública
Nº 244
CÓDIGO DE COMERCIO

Desafío
LA
CORDOBA

A Nº 0771415

novecientos diez.-Lote número NOVECIENTOS DIEZ con lindas
 los cuarentidos metros cuadrados mide y linda **NOROESTE**, diez
 metros con calle N. Quintana; **NOROESTE**, cincuentidiez metros
 cuarenta centímetros con lote novecientos nueve; **SUDOESTE**,
 parte lotes ochocientos ochentidos y ochocientos ochentidos
 y **SUDESTE**, cincuentidiez metros con lotes novecientos once y
 novecientos doce.-Lote número NOVECIENTOS ONCE con lindas
 los veintidiez metros cuadrados mide y linda **NOROESTE**, treinta
 metros con calle N. Quintana; **SUDESTE**, línea curva de once
 metros intersección calles N. Quintana e Hipólito Trigo; y
SUR, línea curva de veintidiez metros con calle Hipólito Tri-
 go; y **NOROESTE** y **SUDOESTE**, veintidiez metros y veinte metros
 linda respectivamente con lotes parte del novecientos diez
 y novecientos doce.-Lote número NOVECIENTOS DOCE con cuatro-
 cientos sesentiocho metros cuadrados mide y linda **NOROESTE**,
 veintidiez metros con parte lote novecientos diez; **NOROESTE**,
 veinte metros con lote novecientos once cabon misma manzana;
SUDOESTE, veintidiez metros con lotes ochocientos ochentidos, ocho-
 cientos ochentidos y parte del ochocientos ochentidos misma
 manzana y **SUDESTE**, línea curva de veinte metros suscita con-
 tinúa con calle Hipólito Trigo.-Lote número NOVECIENTOS
 con quinientos veintiocho metros cuadrados mide y linda **NOR-
 OESTE**, línea curva de cuarentidiez metros intersección de ca-
 lle N. Quintana y B. Rivadavia; **SUDESTE**, veintidiez metros con
 lote novecientos doce y **SUDESTE**, lote novecientos uno.-De la

Act. Com.
E.R.
ADD. 1911

PANORAMA LITRA "L" (Prima)..-Lote numero NOVECIENTOS TRECE con Cuatrocientos setentiseis metros cuadrados mide y linda@NORTE, cuarentiocho metros con calle Jose Figueres Alcorta; OESTE, diez metros con calle B. Rivadavia; SUD, cuarentiseis metros cuarenta centimetros con lote novecientos catorce y ESTE, parte lote novecientos veintiseis.-Lote numero NOVECIENTOS CATORCE con Cuatrocientos sesenticuatro metros cuadrados, mide y linda@NORTE, cuarentiseis metros cuarenta centimetros con lote novecientos trece; SUD, cuarentiseis metros noventa centimetros con lote novecientos quince; ESTE, parte lote novecientos veintiseis y OESTE, diez metros calle B. Rivadavia.-Lote numero NOVECIENTOS QUINCE con Cuatrocientos cincuentiseis metros cuadrados mide y linda@NORTE, cuarentiseis metros noventa centimetros con lote novecientos catorce; SUD, cuarenticinco metros cincuenta centimetros con lote novecientos dieciseis; ESTE, parte lote novecientos veintiseis y OESTE, diez metros con calle B. Rivadavia.-Lote numero NOVECIENTOS DIECISEIS con Trescientos ochentidos metros cuadrados mide y linda@NORTE, cuarenticinco metros cincuenta centimetros con lote novecientos quince; SUD, cuarenticinco metros con lotes novecientos diecisiete, novecientos diecinueve y novecientos veinte y parte del novecientos veintiuno; ESTE, siete metros con parte lote novecientos veintiseis y OESTE, diez metros con calle B. Rivadavia.-Lote numero NOVECIENTOS DIECISIETE con Cuatrocientos ochentiseis metros cuadrados mide y linda@



ACTUACION NOTARIAL
DEPARTAMENTO DE CORDOBA





ROTOCOLO NOTARIAL

DECRETO Nº 3518-55

A Nº 593976

TERRITOS CATEDRAL



A Nº 075 00 10

NORTE, trece metros setenta centímetros con parte lote novecientos dieciséis; SUD, veintium metros con lote novecientos dieciocho; ESTE, treinta metros con parte lote novecientos diecinueve y OESTE, veintiocho metros con calle B. Rivadavia.-

Lote numero NOVECIENTOS DIECIOCHO con Cuatrocientos treinta y cuatro metros cuadrados mide y linda NORTE, veintium metros con lote novecientos diecisiete; NORESTE, veinte metros con parte lote novecientos diecinueve; OESTE, once metros con calle B. Rivadavia; SUD, doce metros y SUDOESTE, línea curva de veintium metros treinta centímetros formando esquina citada calle.-

Lote numero NOVECIENTOS DIECINUEVE con Cuatrocientos noventa metros cuadrados mide y linda NORTE, lote novecientos dieciséis parte; ESTE, cuarentiocho metros cincuenta centímetros con lote novecientos veinte; OESTE, cincuenta metros con lotes novecientos diecisiete y novecientos dieciocho y SUD, diez metros con calle B. Rivadavia.-

Lote numero NOVECIENTOS VEINTE con Cuatrocientos setentiocinco metros cuadrados mide y linda NORTE, parte lote novecientos dieciséis; ESTE, cuarentiocho metros con lote novecientos veintiuno; OESTE, cuarentiocho metros cincuenta centímetros con lote novecientos diecinueve y SUD, diez metros con calle B. Rivadavia.-

Lote numero NOVECIENTOS VEINTIUNO con quinientos seis metros cuadrados mide y linda NORTE, parte lote novecientos dieciséis; ESTE, cuarentiocho metros con lote novecientos veintidos; OESTE, cuarentiocho metros con lote novecientos veinte y SUD, once

Amo Com
E.E.
M.D.C. XLV

metros con calle B. Rivadavia.-Lote numero NOVECIENTOS VEIN-
TICINCO con Cuatrocientos cuarenticinco metros cuadrados mide
y linda@NORTE, parte lote novecientos veintiseis; ESTE, cuaren-
ta y cuatro metros con lote novecientos veintitres; OESTE, cua-
renticinco metros con lote novecientos veintiuno y SUB, diez
metros con calle B. Rivadavia.-Lote numero NOVECIENTOS VEIN-
TICUATRO con Cuatrocientos treinta metros cuadrados mide y -
linda@NORTE, parte lotes novecientos veintiseis y novecientos
veintisiete; ESTE, cuarentidos metros con lote novecientos -
veinticuatro; OESTE, cuarenticuatro metros con lote novecien-
tos veintidos y SUB, diez metros con calle B. Rivadavia.-Lote
numero NOVECIENTOS VEINTICUATRO con Cuatrocientos cincuentium
metros cuadrados mide y linda@NORTE, lote novecientos veinti-
ocho y parte del novecientos veintisiete; ESTE, cuarenta me-
tros con lote novecientos veinticinco; OESTE, cuarentidos me-
tros con lote novecientos veinticinco y SUB, once metros con
calle B. Rivadavia.-Lote numero NOVECIENTOS VEINTICINCO con
quinientos cincuentitres metros cuadrados mide y linda@NORTE
dieciseis metros con lote novecientos veintinueve; OESTE,
cuarenta metros con lote novecientos veinticuatro; ESTE, trece
y ocho metros con calle M. Quintana y SUB, doce metros con ca-
lle B. Rivadavia.-Lote numero NOVECIENTOS VEINTISEIS con Cua-
trocientos siete metros cuadrados mide y linda@NORTE, diez
metros con calle Jose Figueras Alcorta; SUB, catorce metros
con lote novecientos veintidos y parte de los lotes novecien




ACTUACION NOTARIAL
SECRETARIA DE INTERIO



PROTOCOLO NOTARIAL

SECRETARIA DE INTERIO

ANº 593977



Escritura
NA
CORDOBA

A Nº 0779047

tes veintinno y novecientos veintitres; ESSE, treinta y seis me-
 tros con lote novecientos veintisiete y OESTE, treinta y siete
 metros con lotes novecientos trece al novecientos dieciséis
 inclusive.-Lote numero NOVECIENTOS VEINTISIETE con treinta y
 seis metros cuadrados mide y linda NORTE, diez
 metros con calle Jose Figueres Alcorta; SUD, catorce metros con
 lotes novecientos veintitres y novecientos veinticuatro par-
 tes; ESTE, treinta y cinco metros con lote novecientos veintiocho
 y OESTE, treinta y cuatro metros con lote novecientos veintiseis.
 Lote numero NOVECIENTOS VEINTIOCHO con diez metros de frente
 por treinta y cinco metros de fondo o sean trescientos cincuen-
 ta metros cuadrados linda NORTE, calle Jose Figueres Alcorta;
SUD, parte lote novecientos veinticuatro; ESTE, lote novecientos
 veintinueve y OESTE, lote novecientos veintisiete.-Lote numero
NOVECIENTOS VEINTINUEVE con diecisiete metros de frente al
NORTE con calle Jose Figueres Alcorta; igual contrafrente SUD
 linda con lote novecientos veinticinco por un fondo al ESTE
 y OESTE de treinta y cinco metros linda respectivamente con ca-
 lle H. Quintana y lote novecientos veintiocho con una superfi-
 cie de quinientos noventa y cinco metros cuadrados.-LE LA MAR-
CAÑA LETRA "H" (Prima).-Lote numero NOVECIENTOS TREINTA con
 cuatrocientos treinta y siete metros cuadrados mide y linda NOR-
TE, treinta y seis metros con Villa California; SUDESTE, treinta y
 dos metros con lote novecientos treinta y en otra lindar
 con igual rumbo, doce metros con lote novecientos cuarenta y

Mano de la notaria
1958

Libro Com
23
ADIC. 1913

tro y parte del novecientos cuarenticinco y OESTE, quince me-
tros con calle D. Rivadavia.-Lote numero NOVECIENTOS TREINTI
UNO con Cuatrocientos veintiseis metros cuadrados mide y lin-
da NOVUESTE, treinta dos metros con lote novecientos treinta;
SURWESTE, veintidos metros con lote novecientos cuarentiseis
y parte de lotes novecientos cuarenticinco y novecientos -
cuarentisiete; SUDWESTE, veinticinco metros con lote novecie
tos treinta dos y OESTE, diez metros con calle D. Rivadavia.-
Lote numero NOVECIENTOS TREINTIDOS con Trescientos ochenta
metros cuadrados mide y linda NOVUESTE, veinticinco metros con
lote novecientos treinta uno; SUDESTE, veinte metros con lote
novecientos cuarentiocho y parte de lotes novecientos cua-
rentisiete y novecientos cuarentinueve; SUDOESTE, veintiocho
metros con lote novecientos treintitres y NORWESTE, diez me-
tros con calle D. Rivadavia.-Lote numero NOVECIENTOS TREINTI
TRES con Trescientos sesentisiete metros cuadrados mide y
linda NOVUESTE, veintiocho metros con lote novecientos treina-
dos; SUDESTE, siete metros cincuenta centimetros con parte
lotes novecientos cuarentinueve y novecientos cincuenta; SUD
WESTE, treinta ocho metros con lote novecientos treinta cuatro
y NORWESTE, diecinueve metros con calle D. Rivadavia.-Lote -
numero NOVECIENTOS TREINTICUATRO con Cuatrocientos catorce
metros cuadrados mide y linda NOVUESTE, treinta ocho metros
con lote novecientos treinta tres; SUDESTE, seis metros con -
parte lotes novecientos cincuenta y novecientos cincuenta uno;



ACTUACION NOTARIAL

ANº 593978




PROTOCOLO NOTARIAL

DECRETO Nº 216/33

SELECCIONADO

ESTADO CIVIL
CORREO Nº 244
CORDOBA CAPITAL



59

Desempeño
CÓMODO

A Nº 0771915

SUDESTE, cuarentinueve metros con lote novecientos treintaicinco y NOROESTE, diecisiete metros con calle B. Rivadavia.- Lote numero NOVECIENTOS TREINTICINCO con Setecientos sesenta y tres metros cuadrados mide y linda NOROESTE, cuarentinueve metros con lote novecientos treinta y cuatro; SUDESTE, ocho metros con parte lote novecientos cincuentauno; SUD, cincuenta y ocho metros con lote novecientos treinta y seis y NOROESTE, veintidos metros con calle B. Rivadavia.- Lote numero NOVECIENTOS TREINTISIXTIS con quinientos veinticinco metros cuadrados mide y linda NOROESTE, cincuenta y ocho metros con lote novecientos treinta y cinco; SUD, cincuenta metros con lote novecientos treinta y siete; SUDESTE, parte de lotes novecientos cincuentauno y novecientos cincuenta y OESTE, diez metros con calle B. Rivadavia.- Lote numero NOVECIENTOS TRENTISIETE con once metros de frente por cincuenta metros de fondo o sean quinientos cincuenta metros cuadrados linda NOROESTE, lote novecientos treinta y seis; SUD, lote novecientos treinta y ocho; ESTE, parte lotes novecientos cincuenta y novecientos cincuenta y tres y OESTE, calle B. Rivadavia.- Lote numero NOVECIENTOS TRENTIOCHO con quinientos metros cuadrados con diez metros de frente por cincuenta metros de fondo, linda NOROESTE, lote novecientos treinta y siete; SUD, lote novecientos treinta y nueve; ESTE, parte lote novecientos cincuenta y tres y OESTE, calle B. Rivadavia.- Lote numero NOVECIENTOS TRENTINUEVE con once metros de frente por cincuenta metros de fondo o sean quinientos cincuenta metros cuadrados, linda

Acta Com.
1911
MAYO 1911

ESTE, lote novecientos treintaiocho; SUD, lote novecientos treinta;
ESTE, parte lotes novecientos cincuentitres y novecientos cincuenticuatro y OESTE, calle B. Rivadavia.-lote numero NOVECIENTOS CUARENTA con once metros de frente por cincuenta metros de fondo o sean quinientos cincuenta metros cuadrados linda: NORTE, lote novecientos treintauno; SUD, lote novecientos cuarentauno; ESTE, parte lotes novecientos cincuenticuatro y novecientos cincuenticinco y OESTE, calle B. Rivadavia.-lote numero NOVECIENTOS CUARENTIUNO con once metros de frente por cincuenta metros de fondo o sean quinientos cincuenta metros cuadrados linda: NORTE, lote novecientos cuarenta; SUD, lote novecientos cuarentidos; ESTE, parte lotes novecientos cincuenticinco y novecientos cincuentiseis y OESTE, calle B. Rivadavia.-lote numero NOVECIENTOS CUARENTIDOS con once metros de frente por cincuenta metros de fondo o sean quinientos cincuenta metros cuadrados linda: NORTE, lote novecientos cuarentiduno; SUD, lote novecientos cuarentidues; ESTE, parte lotes novecientos cincuentiseis y novecientos cincuentisiete y OESTE, calle B. Rivadavia.-lote numero NOVECIENTOS CUARENTIDUES con once metros de frente por cincuenta metros de fondo o sean quinientos cincuenta metros cuadrados linda: NORTE, lote novecientos cuarentidos; SUD, calle Jose Figueras /leorte; ESTE, lote novecientos cincuentiocho y parte del novecientos cincuentisiete y OESTE, calle B. Rivadavia.-lote numero NOVECIENTOS CUARENTIDUAS con quinientos ochentiseis metros de



ACTIVACION NOTARIAL

ANº 593979



PROTOCOLO NOTARIAL

EDUARDO L. ...
KING DAVID PUBLICO NACIONAL
ASOCIADO N.º 244
CORONA CAPITAL



Desempeño
SERVA
CORONA

A Nº 0771819

crados lado y linda@NORTE, cuarenta metros con 7113 California; SUDWESTE, cuarenta metros con lote novecientos cuarenta y cinco; NORWESTE, ocho metros con parte lote novecientos treinta y SUDWESTE, veintidos metros con calle H. Quintana.-lote numero NOVECIENTOS CUARENTACINCO con diez metros de frente por cuarenta metros de fondo o sean Cuatrocientos metros cuadrados linda@NORWESTE, lote novecientos cuarenticuatro; NORWESTE, parte lotes novecientos treinta y novecientos treintauno; SUDWESTE, lote novecientos cuarentiseis y SUDWESTE, calle H. Quintana.-lote numero NOVECIENTOS CUARENTISEIS con diez metros de frente por cuarenta metros de fondo o sean Cuatrocientos metros cuadrados linda@NORWESTE, lote novecientos cuarenticinco; NORWESTE, parte lote novecientos treintauno; SUDWESTE, lote novecientos cuarentisiete y SUDWESTE, calle H. Quintana.-lote numero NOVECIENTOS CUARENTISIETE con diez metros de frente por cuarenta metros de fondo o sean Cuatrocientos metros cuadrados linda@NORWESTE, lote novecientos cuarentiseis; SUDWESTE, lote novecientos cuarentiocho; NORWESTE, parte lotes novecientos treintauno y novecientos treintaidos y SUDWESTE, calle H. Quintana.-lote numero NOVECIENTOS CUARENTIOCHO con diez metros de frente por cuarenta metros de fondo o sean Cuatrocientos metros cuadrados linda@NORWESTE, lote novecientos cuarentisiete; SUDWESTE, lote novecientos cuarentinueve; NORWESTE, parte lote novecientos treintaidos y SUDWESTE, calle H. Quintana.-lote numero NOVECIENTOS CUARENTINUEVE con diez

ANEXO
NO. 1

metros de frente por cuarenta metros de fondo o sean cuatrocientos metros cuadrados linda@NORESTE, lote novecientos cuarentiocho; SURESTE, lote novecientos cincuenta; NOOESTE, parte lotes novecientos treinta y nueve y novecientos treinta y ocho y SUDOESTE, calle M. Quintana.-lote numero NOVECIENTOS CINCUENTA con diez metros de frente por cuarenta metros de fondo o sean cuatrocientos metros cuadrados linda@NORESTE, lote novecientos cuarentinueve; SURESTE, lote novecientos cincuentauno; NOOESTE, parte lotes novecientos treinta y nueve y novecientos treinta y ocho y SURESTE, calle M. Quintana.-lote numero NOVECIENTOS CINCUENTA con diez metros de frente por cuarenta metros de fondo o sean cuatrocientos metros cuadrados linda@NOOESTE, lote novecientos cincuenta; SURESTE, lote novecientos cincuenta y uno; NOOESTE, lote novecientos treinta y cinco y parte de novecientos treinta y cuatro y novecientos treinta y tres y SURESTE, calle M. Quintana.-lote numero NOVECIENTOS CINCUENTA y NOVECIENTOS CINCUENTA, que sin expresar superficies, se individualizan asimismo en el plano respectivo como "Planta de distribución de agua-Filtros" y constan de estas medidas: El primero, diez metros cincuenta centímetros de frente al SURESTE con calle M. Quintana; al NOOESTE, cuarenta metros con lote novecientos cincuentauno; al SURESTE, una línea de dos tramos con trece metros y cinco metros, linda con parte lote novecientos treinta y cinco y novecientos treinta y cuatro y SURESTE cuarenta metros con lote novecientos -



ASOCIACION NOTARIAL

ANO 593980



PROTOCOLO NOTARIAL

SEÑOR DON JUAN...
EDUARDO...
REG. GAN. Y TER. NACIONAL
ASCRIPCIÓN N.º 144
CORDOBA CAPITAL

Am. Com. de T. y R.
C. B. G. L. A. S.
C. B. G. L. A. S.

A. N.º 0571050

Escritura
Pública
C. B. G. L. A. S.

cincuentitres haciendo una superficie aproximada de quinientos
 metros cuadrados.-Y el Segundo o sea el lote novecientos
 cincuentitres, tiene un frente al ESTE de diez metros sobre
 calle N. Quintana; al NOROESTE, cuarenta metros con lote anterior
 o sea el Novecientos cincuentidos; al SUR, cuarenta metros -
 con lote novecientos cincuenticuatro y OESTE, veintidos me-
 tros con lote novecientos treintaiocho y parte de novecientos
 treintaiocho y novecientos treintaiocho y nueve haciendo una super-
 ficie aproximada de quinientos metros cuadrados.-Lote núme-
 ro NOVECIENTOS CINCUENTICUATRO con Cuatrocientos cinco me-
 tros cuadrados mide y linda NOROESTE, cuarenta metros con lote
 novecientos cincuentitres; SUR, cuarenta metros con lote no-
 vecientos cincuenticinco; OESTE, parte lotes novecientos treinta-
 ioseis y novecientos cuarenta y ESTE, calle N. Quintana.-Lo-
 te número NOVECIENTOS CINCUENTICINCO con Cuatrocientos quin-
 ce metros cuadrados mide y linda NOROESTE, cuarenta metros
 con lote novecientos cincuenticuatro; SUR, cuarentidos metros
 con lote novecientos cincuentiseis; OESTE, parte lotes nove-
 cientos cuarenta y novecientos cuarentauno y ESTE, diez metros
 con calle N. Quintana.-Lote número NOVECIENTOS CINCUENTISEIS,
 con Cuatrocientos veinticinco metros cuadrados mide y linda
 NOROESTE, cuarentidos metros con lote novecientos cincuenticinco;
 SUR, cuarentitres metros con lote novecientos cincuentiseis;
 OESTE, lotes novecientos cuarentauno y novecientos cuarentauno
 y SUR, diez metros con calle N. Quintana.-Lote número NOVE-

61

Asi Co
ES
1950. 100

NOVECIENTOS CINCUENTISIETE con Cuatrocientos treinta y dos metros cuadrados mide y linda NORTE, cuarentidos metros con lote novecientos cincuenta y seis; SUD, cuarentitres metros cincuenta y cinco centímetros con lote novecientos cincuenta y ocho; OESTE, lotes novecientos cuarentidos y novecientos cuarentitres y ESTE, diez metros con calle M. Quintana.-Lote numero NOVECIENTOS CINCUENTIOCHO con Cuatrocientos ochenticuatro metros cuadrados mide y linda NORTE, cuarentitres metros cincuenta y cinco centímetros con lote novecientos cincuentisiete; OESTE, parte lote novecientos cuarentitres; SUD, cuarenticuatro metros cincuenta y cinco centímetros con calle Jose Figueres Alcorta y ESTE, once metros con calle M. Quintana.-DE LA MANZANA LETRA "N" (Prin).-Lote numero NOVECIENTOS CINCUENTINUEVE con Seiscientos veintinueve metros cuadrados mide y linda NORTE, veintiseis metros con Villa California; SUDOESTE, treinta y cinco metros con lote novecientos sesenta; ESTE y SUDESTE, una línea de tres tramos con dieciséis metros, diecinueve metros y siete metros toda sobre calle D. Sivadavia.-Lote numero NOVECIENTOS SESENTA con Novecientos seis metros cuadrados mide y linda NORTE, treinta y seis metros con Villa California; SUDESTE, treinta y cinco metros con lote novecientos cincuentinueve; SUDOESTE, cincuentitres metros con lote novecientos cincuenta y ocho y SUDESTE, once metros setenta y cinco centímetros con calle D. Sivadavia.-Lote numero NOVECIENTOS SESENTA Y SIETE con Cuatrocientos treinta y dos metros cuadrados mide y linda NORTE,



ACTUACION NOTARIAL

№ 593981



PROTOCOLO NOTARIAL

EDUARDO...
CORDOBA CAPITAL

Act. Compraventa...
Córdoba

A Nº 0771051



Villa California; en una extension de veintitres metros; SE,
ESTE, cincuentitres metros con lote novecientos sesenta; SUD
WESTE, cincuentiocho metros cincuenta centímetros con lote
novecientos sesentidos; SUDESTE, diez metros calle B. Rivadavia
y DESTE, veintiam metros, con hijuela de costas y deudas de
sucesión de Alvarez.-Lote numero NOVECIENTOS SESENTIDOS con
mil doscientos sesentinueve metros treinta decimetro: cuadrado
lado y linda NOESTE, cincuentiocho metros cincuenta cen-
timetros con lote novecientos sesentituno; SUD, cuarentidos me-
tros con lote novecientos sesentitres; ESTE, diecisiete metros
con calle B. Rivadavia y WESTE, treintaiocho metros con hijuela
de costas y deudas de Sucesión de Alvarez.-Lote numero NO-
VECENTOS SESENTITRES con quinientos veinte metros cuadrados
lado y linda NOESTE, cuarentidos metros con lote novecientos
sesentidos; SUD, cuarenta metros con lote novecientos sesenti-
cuatro; ESTE, trece metros calle B. Rivadavia y DESTE, con hi-
juela de costas y deudas de sucesión de Alvarez.-Lote numero NO-
VECENTOS SESENTICUATRO con diez metros de frente por el
frente de fondo o sea Cuatrocientos metros cuadrados.
Linda NOESTE, lote novecientos sesentitres; SUD, lote novecien-
tos sesentitres; ESTE, calle B. Rivadavia y DESTE, hijuela de
costas y deudas de sucesión de Alvarez.-Lote numero NO-
VECENTOS SESENTICINCO con once metros de frente por el
frente de fondo o sea Cuatrocientos cuarenta metros cuadrados.
Linda NOESTE, lote novecientos sesentitres; SUD, lote novecien-

Ann
ADSC

los sesentiseis;ESTE,calle P.Rivadavia y OESTE,hijuela de costas y deudas de sucesión de Alvarez.-Lote numero NOVECIENTOS CINCUENTA Y SEIS con diez metros de frente por cuarenta metros de fondo o sean Cuatrocientos metros cuadrados linda NORTE,lote novecientos sesentidiez;SUD,lote novecientos sesentiseis;ESTE,calle P.Rivadavia y OESTE,hijuela de costas y deudas de sucesión de Alvarez.-Lote numero NOVECIENTOS SESENTISiete con once metros de frente por cuarenta metros de fondo o sean Cuatrocientos cuarenta metros cuadrados linda NORTE,lote novecientos sesentiseis;SUD,lote novecientos sesentiseis;ESTE,calle Rivadavia y OESTE,hijuela de costas y deudas de sucesión de Alvarez.-Lote numero NOVECIENTOS SESENTIOCHO con once metros de frente por cuarenta metros de fondo o sean Cuatrocientos cuarenta metros cuadrados linda NORTE,lote novecientos sesentiseis;SUD,lote novecientos sesentiocho;ESTE,calle Rivadavia y OESTE,hijuela de costas y deudas de sucesión de Alvarez.-Lote numero NOVECIENTOS SESENTINUEVE con once metros de frente por cuarenta metros de fondo o sean Cuatrocientos cuarenta metros cuadrados linda NORTE,lote novecientos sesentiocho;SUD,lote novecientos sesentiocho;ESTE,calle P.Rivadavia y OESTE,hijuela de costas y deudas de sucesión de Alvarez.-Lote numero NOVECIENTOS SETENTA con once metros de frente por cuarenta metros de fondo o sean Cuatrocientos cuarenta metros cuadrados linda NORTE,lote novecientos sesentinueve;SUD,lote novecientos sesentinueve



ACTUACION NOTARIAL
SECRETARIA DE JUSTICIA
A N° 593982



PROTOCOLO NOTARIAL

[Signature]
EDUARDO GUILLERMO SCHROEDER
ESCRIBANO PUBLICO NACIONAL
ASOCIADO N° 244
CORDOBA CAPITAL

[Signature]
Escritura Pública
Escribenia
Calle N° 244 - Cordoba

Escritura
Pública
CORDOBA

A N° 077093

uno; ESTE, calle B. Rivadavia y OESTE, hijuela de costas y deudas de sucesión de Alvarez.- Lote numero NOVECIENTOS SETENTA Y UNO con once metros de frente por cuarenta metros de fondo o sean Cuatrocientos cuarenta metros cuadrados LindaNORTE, lote novecientos setenta; SUR, lote novecientos setenta; ESTE, calle B. Rivadavia y OESTE, hijuela de costas y deudas de sucesión de Alvarez.- Lote numero NOVECIENTOS SETENTIDOS con once metros de frente por cuarenta metros de fondo o sean Cuatrocientos cuarenta metros cuadrados LindaNORTE, lote novecientos setenta y uno; SUR, lote novecientos setenta y uno; ESTE, calle B. Rivadavia y OESTE, hijuela de costas y deudas de sucesión de Alvarez.- Lote numero NOVECIENTOS SETENTITRES con once metros de frente por cuarenta metros de fondo o sean Cuatrocientos cuarenta metros cuadrados LindaNORTE, lote novecientos setenta y uno; SUR, lote novecientos setenta y uno; ESTE, calle B. Rivadavia y OESTE, hijuela de costas y deudas de sucesión de Alvarez.- Lote numero NOVECIENTOS SETENTICUATRO con once metros de frente por cuarenta metros de fondo o sean Cuatrocientos cuarenta metros cuadrados LindaNORTE, lote novecientos setenta y uno; SUR, lote novecientos setenta y uno; ESTE, calle B. Rivadavia y OESTE, hijuela de costas y deudas de sucesión de Alvarez.- Lote numero NOVECIENTOS SETENTICINCO con once metros de frente por cuarenta metros de fondo o sean Cuatrocientos cuarenta metros cuadrados LindaNORTE, lote novecientos setenta y uno; SUR, lote novecientos setenta y uno; ESTE,

calle B. Rivadavia y OESTE, hijuela de costas y deudas de su-
cesión de Alvarez.-Lote numero NOVECIENTOS SETENTISIESE con
once metros de frente por cuarenta metros de fondo o sean
Cuatrocientos cuarenta metros cuadrados linda@NORTE, lote no-
vecientos setentisiete;SUD, lote novecientos setentisiete;E@
ESTE, calle B. Rivadavia y OESTE, hijuela de costas y deudas de
sucesión de Alvarez.-Lote numero NOVECIENTOS SETENTISIETE
con once metros de frente por cuarenta metros de fondo o -
sean Cuatrocientos cuarenta metros cuadrados, linda@NORTE, lote
novecientos setentiseis;SUD, lote novecientos setentiocho;
ESTE, calle B. Rivadavia y OESTE, hijuela de costas y deudas
de sucesión de Alvarez.-Lote numero NOVECIENTOS SETENTIOCHO
con once metros de frente por cuarenta metros de fondo o -
sean Cuatrocientos cuarenta metros cuadrados linda@NORTE, lo-
te novecientos setentisiete;SUD, lote novecientos setenti-
nueve;ESTE, calle B. Rivadavia y OESTE, hijuela de costas y -
deudas de sucesión de Alvarez.-Lote numero NOVECIENTOS SE-
SENTINUEVE con once metros de frente por cuarenta metros de
fondo o sean Cuatrocientos cuarenta metros cuadrados linda@
NORTE, lote novecientos setentiocho;SUD, lote novecientos o-
chenta;ESTE, calle B. Rivadavia y OESTE, hijuela de costas y
deudas de sucesión de Alvarez.-lote numero NOVECIENTOS O-
CHENTA con novecientos ochenta metros cuadrados lado y
linda@NORTE, cuarenta metros con lote novecientos setentinue-
ve;SUD, cuarenta metros con lote novecientos ochenta



ACTIVACION NOTARIAL
DECRETO N° 2000

AN° 593983

PROTOCOLO NOTARIAL

DECRETO N° 2000

SE: [illegible]

[Handwritten signature]

EDUARDO GILLESPIG SCHROEDER
ENCOMENDADO 7 JULIO NACIONAL
ASOCIADO REG. 244 CAPITAL
CORDOBA



Asociación de Notarios
CORDOBA
CALLE 241 - CORDOBA

Notario
CORDOBA

A N° 9771053

uno; ESTE, dieciséis metros cincuenta centímetros con calle
B. Rivadavia y OESTE, treinta y cinco metros con hijuela de costas
y deudas de sucesión de Alvarez. - Lote número NOVECIENTOS OCHENTIDOS
NOVECIENTOS OCHENTIDOS con Mil doscientos cinco metros cuadrados mide y
linda NOROESTE, cuarenticinco metros con lote novecientos o-
chenta; SURESTE, cincuenta y siete metros con lote novecientos
ochentidos y novecientos ochentinueve; NORESTE, doce metros -
con calle B. Rivadavia; SUDOESTE, trece metros con parte del
lote novecientos noventa y OESTE, treinta metros con hijue-
la de costas y deudas de sucesión de Alvarez. - Lote número -
NOVECIENTOS OCHENTIDOS con Seiscientos metros cuadrados mi-
de y linda NORTE, diez metros con calle B. Rivadavia; NORESTE,
treintisiete metros con parte lote novecientos ochentidodo;
SUDOESTE, once metros con parte lote novecientos ochentinue-
ve; SURESTE, veinticuatro metros con lote novecientos ochenti-
ocho y parte del novecientos ochentisiete y ESTE, veintidos
metros cincuenta centímetros con lote novecientos ochenti-
tres. - Lote número NOVECIENTOS OCHENTITRES con Doscientos -
cuarentisiete metros cuadrados mide y linda NORTE, once me-
tros con calle B. Rivadavia; OESTE, veintidos metros cincuenta
centímetros con parte lote novecientos ochentidos; SURESTE,
dieciséis metros con parte lote novecientos ochentidodo y
NORESTE, diez metros con parte lote novecientos ochenti-
cuatro. - Lote número NOVECIENTOS OCHENTICUATRO con Trece me-
tros diez metros cuadrados mide y linda NOROESTE, nueve metros

sobre calle B. Rivadavia; SUDOESTE, una línea de dos tramos con un total de Treintiseis metros cincuenta centímetros linda con lotes novecientos ochentitres y novecientos ochentiseis; NORESTE, treinta y dos metros con lote novecientos ochentidós y SUR, un frente a calle Juárez Celman.-Lote número NOVECIENTOS OCHENTICINCO con Doscientos treinticinco metros cuadrados mide y linda@NOROESTE, diez metros con calle B. Rivadavia; NORESTE, veinticinco metros veinte centímetros con lote novecientos ochentiseis; SUDOESTE, treinta y dos metros con lote novecientos ochenticuatro y SURESTE, frente sobre calle Juárez Celman.-Lote número NOVECIENTOS OCHENTISEIS con Trecentos siete metros cuadrados mide y linda@NOROESTE, quince metros con calle B. Rivadavia; SURESTE, frente a calle Juárez Celman; SUDOESTE, veinticinco metros veinte centímetros con lote novecientos ochenticinco y NORESTE, catorce metros con cincuenta centímetros con lote mil catorce.-Lote número NOVECIENTOS OCHENTISIETE con Trecentos veinticinco metros cuadrados mide y linda@SURESTE, diez metros con calle Juárez Celman; SUDOESTE, veinticinco metros con lote novecientos ochenticinco; NORESTE, veintidós metros setenta centímetros con lote novecientos ochentitres y parte del novecientos ochentidos y NORESTE, diecinueve metros parte lote novecientos ochenticuatro.-Lote número NOVECIENTOS OCHENTIOCHO con Trecentos ochenticinco metros cuadrados mide y linda@SURESTE, diez metros con calle Juárez Celman; SUDOESTE, treinta y cuatro



ACTIVACION NOTARIAL

NO. 593984

PROTOCOLO NOTARIAL

DECRETO

Handwritten signature and stamp: **INSTITUTO VENEZOLANO DE CREDITOS Y FIANZAS NACIONALES**, CARACAS, CAPITAL



Compania Anonima de Seguros

A N° 0771061

metros noventa centímetros con parte lote novecientos ochenta y nueve; NOROESTE, diecinueve metros con parte lote novecientos ochentido y NORESTE, veinticinco metros con lote novecientos ochenta y siete.-Lote numero NOVECIENTOS OCHENTA Y NUEVE con seiscientos noventa y nueve metros cuadrados mide y linda SURESTE, diez metros con calle Juarez Celman; SUROESTE, cincuenta metros con parte lote novecientos noventa; NOROESTE, veinte metros con parte lote novecientos ochentuno y NORESTE, cuarenticinco metros noventa centímetros con lotes novecientos ochentidos y novecientos ochentiocho.-Lote numero NOVECIENTOS NOVENTA con mil metros cuadrados mide y linda NORESTE, sesentitres metros con lotes novecientos ochentuno y novecientos ochentinueve; SUD, cincuentasiete metros con lote novecientos noventuno; SURESTE, diez metros con calle Juarez Celman y OESTE, veinticuatro metros con hijuela de costas y deudas de sucesión de Alvarez.-Lote numero NOVECIENTOS NOVENTIUNO, con ochocientos noventa y siete metros cincuenta decímetros cuadrados mide y linda NORTE, cincuentasiete metros con lote novecientos noventa; SURESTE, cincuentasiete metros treinta centímetros con lote novecientos noventa y siete; NORTE, diez metros con calle Juarez Celman y OESTE, veintidós metros con hijuela de costas y deudas de sucesión de Alvarez.-Lote numero NOVECIENTOS NOVENTIDOS con novecientos ochentiocho y tres metros cuadrados mide y linda SURESTE, sesenta y tres metros ochenta centímetros con lote novecientos noventa y siete; NOROESTE, -

cincuenta y seis metros treinta centímetros con lote novecien-
tos noventauno;NORESTE,diez metros con calle Juarez Celman
y OESTE,veintitres metros cincuenta centímetros con hijuela
de costas y deudas de sucesión de Alvarez.-Lote número NOVE-
CIENTOS NOVENTATRES con mil doscientos metros cuadrados mi-
de y linda@NORESTE,sesentium metros ochenta centímetros con
lote novecientos noventaidos;SUDESTE,setentitres metros cin-
cuenta centímetros con lotes novecientos noventaicuatro,no-
vecientos noventaicis y novecientos noventaiete;NORESTE,
diez metros con calle Juarez Celman y OESTE,veintinueve me-
tros con hijuela de costas y deudas de sucesión Alvarez.-
Lote número NOVECIENTOS NOVENTICUATRO con Cuatrocientos cua-
renticuatro metros cuadrados mide y linda@NORESTE,once me-
tros con calle Juarez Celman;SUDOESTE,veintium metros con
parte lote novecientos noventaicis;NORESTE,cuarentidos me-
tros con lote novecientos noventaicis parte y SUDESTE,trein-
tidos metros cincuenta centímetros con lote novecientos -
noventaicinco.-Lote número NOVECIENTOS NOVENTICINCO con mil
nientos diez metros cuadrados mide y linda@NORESTE,doce me-
tros ochenta centímetros con calle Juarez Celman;SUDESTE,
treinta metros con calle sin nombre;NORESTE,treintitres -
metros cincuenta centímetros con lote novecientos noventa-
icuatro y SUDOESTE,veintidos metros con parte lote novecien-
tos noventaicis.-Lote número NOVECIENTOS NOVENTICIS con
treccientos noventa metros cuadrados mide y linda@SUDESTE,



ACTIVACION NOTARIAL

ANº 593985



PROTOCOLO NOTARIAL

Handwritten signature and notary stamp: *Guillermo...*
GUILLERMO...
CARRERA...
CARRERA...
CARRERA...



A Nº 0771855

nueve metros con calle publica; NORESTE, cuarentitres metros con lotes novecientos noventa y novecientos noventa y uno; NOROESTE, lote novecientos noventa y dos y SUDOESTE, cuarentiocho metros con lote novecientos noventa y tres. - Lote numero NOVECIENTOS NOVENTISETE con Novecientos cuarenticuatro metros cuadrados mide y linda NORESTE, cuarentiocho metros con lote novecientos noventa y tres; SUDOESTE, cincuenta y cinco metros con lote novecientos noventa y cuatro; NOROESTE, veintidos metros con parte del lote novecientos noventa y tres; SURESTE, doce metros con calle publica y OESTE, once metros con hijuela de costas y deudas de sucesión Alvarez. - Lote numero NOVECIENTOS NOVENTIOCHO con Ochocientos treinta y siete metros cuadrados mide y linda NORESTE, cincuenta y cinco metros con lote novecientos noventa y tres; SURESTE, doce metros con calle publica; SUD, cuarentiseis metros con Guillense Fortunato Barrera y OESTE, veintitres metros con hijuela de costas y deudas de sucesión Alvarez. - Lote numero EL CATONTE con cincuenta y tres metros cuadrados mide y linda NOROESTE, veintidós metros con calle Livedavis; SURESTE, veinticuatro metros con calle Jerez Celman; y SUDOESTE, catorce metros cuadrados mide y linda con lote novecientos ochenta y cinco. - DE LA LETRA "O" (Tria). - Lote numero OCHOCIENTOS OCHENTAVINTE con Ochocientos ochenta y tres metros cuadrados mide y linda SUD, cuarentiseis metros con Guillense Fortunato Barrera; NOROESTE, veintidós metros con calle publica; SURESTE, cuatro metros con parte lo-

As
ADD

ochocientos setentisiete y NORESTE, cuarenta metros con
lotes ochocientos setentitres al ochocientos setentiseis in-
clusivo.-Lote numero OGOCIENTOS SETENTITRES con diez metros
de frente por treinta metros de fondo o sean Trecientos me-
tros cuadrados linda(NOROESTE, calle Juárez Celman; SUDOESTE,
parte lote ochocientos setentidos; SURESTE, lote ochocientos
setentidoseis y NOOESTE, calle sin nombre.-Lote numero OGOC
IENTOS SETENTICUATRO con diez metros de frente por treinta
metros de fondo o sean Trecientos metros cuadrados linda
NORESTE, calle Juárez Celman; NOOESTE, lote ochocientos seten-
titres; SUDOESTE, parte lote ochocientos setentidos y SURESTE
lote ochocientos setenticinco.-Lote numero OGOCIENTOS SE-
SENTICINCO con diez metros de frente por treinta metros de
fondo o sean Trecientos metros cuadrados linda(NORESTE, calle
Juárez Celman; NOOESTE, lote ochocientos setenticuatro; SUD-
OESTE, parte lote ochocientos setentidos y SURESTE, lote ocho-
cientos setentiseis.-Lote numero OGOCIENTOS SETENTISEIS -
con diez metros de frente por treinta metros de fondo o sean
trecientos metros cuadrados linda(NOESTE, calle Juárez Cel-
man; NOOESTE, lote ochocientos setenticinco; SUDOESTE, parte
lote ochocientos setentidos y SURESTE, lote ochocientos se-
tentisiete.-Lote numero OGOCIENTOS SETENTISIETE con tres-
cientos cinco metros cuadrados linda y linda(NORESTE, diez -
metros con calle Juárez Celman; NOOESTE, treinta y cuatro me-
tros con lote ochocientos setentidos y parte del ochocien-



ACTUACION NOTARIAL

A N^o 593986



PROTOCOLO NOTARIAL

EDUARDOS
ESCRIBANO P. PUBLICO NACIONAL
ASCRIPTO RES. 244
CAPITAL
CORDOBA



REPUBLICA DEL ECUADOR
CORDOBA
CALLE 1111

A N^o 0771458

tos setentidos;SUD,once metros cuarenta centímetros con Col-
 llermo Fortunato-Barrera y SUDESTE,veintisiete metros con-
 lote ochocientos setentiocho.-Lote numero OGNOCIENTOS CINCO
TICHO con Cuatrocientos cincuenta metros cuadrados mide y
 linda@NORESTE,veinte metros con calle Juarez Celman;NOROES-
 TE,veintisiete metros con lote ochocientos setebtisiete;SUD-
 ESTE,dieciseis metros con lote ochocientos setentinueve y
 SUD,veintitres metros con Guillermo Fortunato Barrera.-Lote
 numero OGNOCIENTOS SETENTINUEVE con loscientos veinticuatro
 metros cuadrados mide y linda@NORESTE,veintiocho metros con
 calle Juarez Celman;NOROESTE,dieciseis metros con lote och-
 cientos setentiocho;y SUD,treinbitres metros con Guillermo
 Fortunato Barrera.-CORRESPONDE a los vendedores de acuerdo
 a estos antecedentes@Al fallecer don Carlos de Domínguez,se
 adjudica los bienes relictos,entre ellos lo que es objeto
 de este acto,a la conyugo superviviente doña Graciela Prat y a
 los hijos Carlos Feliciano y Susana Graciela de Domínguez,
 de acuerdo a auto de declaratoria de herederos del diecinueve
 de octubre de mil novecientos cincuentitres del Poder Judicial
 Nacional de Primera Instancia de la Capital Federal,doctor
 Pedro S.Speroni,Secretaria Garzon Maceda,cuyo Tribunal es de
 la misma categoría de esta Ciudad,retencionándose por
 el de quinta Remoción Civil y Comercial,Secretaria Landa
 Alacá y en sus actuaciones por auto del veintinueve de
 diciembre de mil novecientos cincuentitres,el Juez doctor

Donna A. Castañeda, ordena la inscripción en el Registro General de Propiedades, de los bienes ubicados en esta Provincia, a nombre de la conyuge superstite y de los dos hijos pre-nobredos, en la proporción de la mitad indivisa para la primera y de una cuarta parte para cada uno de los otros dos, ARGUMENTOS así en Protocolo DOMINIO del Registro General al número Dos mil doscientos veinte folio dos mil setecientos doce del año mil novecientos cincuenticuatro.- Fallece luego, el dieciocho de mayo de mil novecientos sesentiseis, la señora Graciana Prat de Dominicia, siendo declarados herederos sus expresados hijos Carlos Feliciano y Susana Graciana de Dominicia mediante auto del treinta de noviembre del mismo año, dictado por el Juez de Primera Instancia de la Capital Federal, doctor Mario H. Figueroa Alcorta, Secretario de Sala y que literalmente transcrito dice así: "Buenos Aires, noviembre 30 de 1966.- Autos y Vistos: Comprobado con la partida de fo. 1 el deceso de doña Graciana Prat; con el certificado de fo. 17 y 18 su matrimonio con Carlos E. Dominicia el deceso de éste ocurrido con anterioridad y el nacimiento de los hijos habidos durante esa unión llamados Susana Graciana y Carlos Feliciano; con los diarios y recibos agregados de la 19/22, haberse hecho la publicación de los edictos por todo el término de ley y sobre cuyo resultado negativo certifica el Actuario a fo. 23 v; aceptándose en este acto lo que para el pago del impuesto sucesorio se circula a

Disolvido
EN
CORDOBA

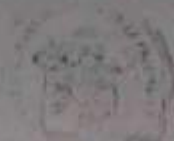


ACTUACION NOTARIAL
A N^o 593987



PROTOCOLO NOTARIAL

EDUARDO FIGUEROA ALBERTO
ABOGADO EN LA LEY
CORDOBA



Asesorado por
ESTEBAN
COR. 125 / 21 - CORDOBA

A N^o 0771957

fa.24; y con lo manifestado a fa.24 vta por el Apoderado Es-
colar; a fa.24 v. por el Apoderado Fiscal y lo dictaminado a
fa.25 vta por Señor Agente Fiscal, declarase en cuanto subie-
re lugar por derocha de acuerdo a lo establecido por el art.
3565 del Código Civil, que por fallecimiento de doña GLORIA
HA PLAT le sucedan en el caracter de herederos sus hijos -
SUSANA GRACIANA y CARLOS FELICIANO de DOMINICIS y STAT.-Ma-
rio H. Figueron Alcorta.-ES COPIA FIEL de su original, del
cual obra copia debidamente certificada agregada a la escri-
tura numero Sesenta Sección A pasada ante el titular de este
mismo Registro el dieciocho de mayo de mil novecientos se-
tantitres.-BAJO TALES CONDICIONES se realice esta venta ad-
corpus por el precio total convenido de CUATROCIENTOS MIL
PESOS (\$ ley 400.000,00) importe que el señor Bolívar reconoce
haber tener íntegramente recibido antes de ahora, a satisfacción
de honor de los compradores, por lo que por la representación
acreditada les otorga recibo y carta de pago en forma y les
transfiere la propiedad, posesión, dominio y acciones que dere-
chos tienen y les corresponden sobre lo enajenado a sus re-
presentados, e les que deja obligados al saneamiento en caso
de evicción.-Por su parte los señores Juan Cortina y Cirilo
Dovardobil DIFERENCIAN ACEPTAN esta venta a su favor.-SE
COMENTA los contratantes en escrito de realizarse esta
venta, de acuerdo a lo expresado mas arriba, ad corpus, recibi-
do mutuamente y en forma expresa a toda y cualquier

reclamo y pretensión ulterior, por hipotecas diferentes
de superficies y medidas en mas o menos, sin limites de curi
tas; que los compradores se hallan ya en posesión plena, real
y efectiva, libre de toda ocupación, de los bienes objeto de
contrato, por la tradición que se les ha efectuado con ante-
rioridad, reconociendo los mismos conocer por haberlos ins-
peccionado y revisado detenida, total y prolijamente los lo-
tes de terreno que adquieren, conociendo con exactitud y
precisión de que servicios gozan y carecen, en relación a
provisión de agua y energía eléctrica, como asimismo el esta-
do general y real en lo que respecta a apertura de calles,
espacios verdes y reservados, etc., reconociendo expresamen-
te no tener nada que objetar renunciando a toda y cualesquier
pretensión ulterior sobre el particular, ya que el trato del
negocio que lleve a la formalización del contrato, lo fue
estrictamente en tales condiciones y sobre dichas bases.- /
Con referencia a los impuestos municipales y provinciales
se hallan abonados hasta el año en curso inclusive, como
surge de los comprobantes del caso que se tienen a la vista
resultando base imponible inferior al precio de venta de re-
ferencia a estos antecedentes. Lotes de la Manzana A, (Propie-
dad 1.672.504/3) Sa. 1.195; Lotes de la Manzana C (Propiedad
1.655.440/1) Sa. 2.083; Lotes de la Manzana H (Propiedades -
1.533.732/2 y 1.533.723/1) Sa. 990; Lote de la Manzana III,
(Propiedades 1.522.725/4 y 1.533.736/2) Sa. 990; Lotes de 1.



ACTUACION NOTARIAL


ANº 593988



PROTOCOLO NOTARIAL

DECRETO Nº 2338

INSTRUMENTO Nº 543
EJECUTIVO
COTACACHI
AGOSTO DE 1964



Escuela Superior
Notarial
COTACACHI

A Nº 077-058

Manzana P (Propiedades numeros 1.532.872/0, 1.532.873/0, 1.532.874/0 y 1.532.877/1) Ca. 2.600; Lotes de la Manzana L, (Propiedad 279.726/7) Ca. 15.120 ;Lotes de la Manzana M (Propiedad 279.727/5) Ca. 8.370 ;Lote de la Manzana N (Propiedad 279.732/1) Ca. 23.600 ;Lote de la Manzana A' (Propiedad 279.733/0) Ca. 16.550 ;Lotes de la Manzana B' (Propiedad 279.734/8) Ca. 8.530 ;Lotes de la Manzana D' (Propiedad 279.737/4) Ca. 6.750 ;Lotes de la Manzana E' (Propiedad 279.737/2) Ca. 8.260 ;Lote sin numero de Manzana H' con 2.442 metros cuadrados (Propiedad 1.673.509/4) Ca. 790,00 ;Lotes de la Manzana I' (Propiedad 279.901/4) Ca. 7.610 ;Lotes de la Manzana J' (Propiedad 279.725/6) Ca. 1.500 ;comprendiendose en los dichos lotes no incluidos en las propiedades precedentes enunciadas, dentro de la Propiedad numero 275.506/0 con superficie de 224.245 metros cuadrados valorados en Ca. 200.700.- ELIDA y ratificadas firman por ante mi que doy fe, como en las que A) Segun CERTIFICADO RUCRUC 97.956 expedido por el Registro General, que incorporaré a la presente, el mandato y el dominio subsisten éste con Planillas 54.577 55.683 y 60.130; los lotes 673 A y 674 A Manzana B' (prima) y la fraccion designada Campo de Deportes ubicada en la Manzana C' (prima) segun declaración jurada, no apareciendo inscripciones ni gravámenes.- Se retiene en concepto de impuesto a los gananciales la suma de Cuatro mil pesos (Ca. 4.000,00) ELIDA que los fue, no ratifican los otorgantes y la firman.

Acto Com.
E.E.C.
ADSC. RES.

en prueba de conformidad todo por esta mi de que doy fe.-
Abonar impuesto a la herencia en Exhorto Juez Nacional en
lo Civil de Capital Federal autos: "FRAT. GRACIANA s/SUCESION"
registrado en Legua de Inscripción Civil, Secretaria Manzano, de
esta Ciudad, el 27/10/1969 con Bolata numero 6823 Banco de
Lócreña, con certificación de Dirección de Rentas Expediente
15.273/69. - Intelectos: cuarenta y cinco mil quinientos sesenta y
dos - Valen. - Responde: cuarenta y cinco mil quinientos sesenta y
dos - Valen. - Responde: cuarenta y cinco mil quinientos sesenta y
dos - Valen. - Responde: 2777527 - Valen. -



[Handwritten signatures and scribbles]



[Handwritten signature]

EDUARDO GUILLERMO GONZALEZ
COMANDO EN JEFE NACIONAL
AUDITORIA REG. 244
COMODRA CAPITAL

Córdoba
CÓRDOBA



ACTUACION NOTARIAL
DECRETO N° 3516/59



Córdoba
CÓRDOBA

C N° 107816

//CUERDA con su matriz que paso ante el Registro doscientos cuarenticuatro de mi adscripción, doy fe.-Para los COMPRADORES expido este primer testimonio que firmo y sello en el lugar y fecha de su otorgamiento, en sesentiocho fojas fotocopias que llevan los marbetes numeros 593.921 al 593.988 inclusive, correlativos y en el presente sello de actuación notarial.-



EDUARDO GUILLERMO SCHRÖDER
ESCRIBANO PUBLICO NACIONAL
ASCRIPCIÓN REG. 244
CÓRDOBA CAPITAL

[Handwritten signature]

REGISTRO GENERAL DE PROPIEDADES
Inscrito en el Protocolo DOMINIO
el N° 4970 Folio 616/248 Tomo 25
Córdoba, 14 de 1976

INSCRIPCIÓN PROV.
VIGENCIA 130
día 14 de
1783/76
Fha
N°

Sobreescritura 6168/238 : VALE *[Handwritten]*

[Handwritten signature]



INDICE
DOMINIO
INSCRITO
Folio 616/248

OSCAR J. NUÑOZ PERALTA